



Inventario da Oferta Turística

Araçatuba – SP

2021

Prefeitura Municipal de Araçatuba (SP)

Dilador Borges Damasceno
Prefeito

Secretaria Municipal de Turismo

Marcelo Astolphi Mazzei
Secretário

Nelson Eduardo Pereira da Costa
Chefe de Gabinete

Equipe da Secretaria Municipal de Turismo

Alex de Paula Castilho
Aparecido Pereira da Silva
Cintia Cristina da Silva Santos
Michele Andressa Mantovani
Renato Afonso de Paula Pinto
Roberto Marcos Batista Cavalheira

Leal Consultores e Associados Assessoria ao Estudo

Alessandra de Assis Cunha Mantovani
Carlos Alberto Leal Rodrigues
Marcio Paccola Langoni
Maria Fernanda de Almeida Rodrigues

PALAVRA DO PREFEITO

A Prefeitura Municipal de Araçatuba, por meio da Secretaria Municipal de Turismo, tem trabalhado com o COMTUR – Conselho Municipal de Turismo para promover o turismo no município e identificar novas oportunidades para o desenvolvimento social e econômico deste importante setor.

A Lei Estadual nº 1.261/2015 apresentou uma oportunidade diferenciada para que nosso município buscasse o aprimoramento no turismo receptivo. Oportunidade para melhorar a sua infraestrutura turística, para fortalecer a iniciativa privada e para sensibilizar nossa comunidade para o turismo como vetor de desenvolvimento local.

Convém registrar que em Araçatuba, o presente estudo foi elaborado de modo participativo. Foram ouvidos, representantes da gestão pública municipal, legislativo, empresários da cadeia produtiva do turismo, conselheiros do COMTUR e demais cidadãos interessados no tema.

De se ressaltar que há um ambiente favorável para o turismo em Araçatuba. O município possui um COMTUR formalizado e atuante e é privilegiado por ter expressivos atrativos turísticos naturais, histórico-culturais, turismo de aventura, náutico e Pesca, negócio, eventos, compras e gastronômico.

Acreditamos que Araçatuba é capaz de propiciar momentos de comunhão com a natureza bem como, dar a oportunidade de os turistas adquirirem produtos diferenciados em nossos corredores comerciais e, não antes de ir embora, dar aquela parada, para saborear o famoso Cupim casqueirado, um dos pratos típicos de Araçatuba.

Cabe ressaltar, que diante do Guia de Turismo do Brasil, aqueles que visitam Araçatuba, se deparam com um clima agradável e abundância das águas, as quais, justificam o crescimento da pesca esportiva e esportes náuticos, além do clube de águas quentes e praias fluviais. A Diversão noturna também é diversificada. Por estes, e tantos outros motivos já elencados, que o município se desenvolve e cresce de forma sustentável, atraindo visitantes de toda a região.

Diante do exposto, o presente Inventário da Oferta Turística é composto pela Caracterização do Município de Araçatuba, suas Ofertas Turísticas Original e Derivada. Este estudo é parte integrante da Revisão do Plano Diretor de Turismo de 2017, estudo este que conta ainda com os Estudos de Demanda Turística Real 2021,

volume que reúne a Pesquisa de Demanda Turística Real realizada por empresa especializada.

Para finalizar, valendo-se de um interesse para o permanente aprendizado, Araçatuba apresenta este Inventário Turístico com o objetivo de se conhecer melhor. Da mesma forma, este resultado servirá de base à construção da Revisão do Plano Diretor de Turismo, um planejamento que indicará caminhos para os avanços necessários ao setor em nosso município.

Dilador Borges Damasceno
Prefeito Municipal

ÍNDICE DE FIGURAS

Figura 1 – Placas Instaladas.....	41
Figura 2 – Placas Instaladas.....	41
Figura 3 – Placas Instaladas.....	42
Figura 4 – Placas Instaladas.....	42
Figura 5 – 1° Presidente - Henrique de Carvalho - Biênio 1949/1950.....	47
Figura 6 – Araçatuba Notícia Primeira Câmara.....	54
Figura 7 – Araçatuba em nível estadual.....	58
Figura 8 – Araçatuba - Capital São Paulo.....	59
Figura 9 – Região Administrativa Araçatuba - Mapa.....	60
Figura 10 – Região Turística Tietê Vivo.....	60
Figura 11 – Araçatuba mapa.....	61
Figura 12 – Mapa Florestal de Araçatuba - SP.....	63
Figura 13 – Hidrografia Araçatuba.....	65
Figura 14 – Indústria Nestlé de Araçatuba.....	71
Figura 15 – SAMAR.....	73
Figura 16 – Abastecimento de água da cidade.....	73
Figura 17 – Estruturas.....	74
Figura 18 – Estruturas.....	74
Figura 19 – Estação de Tratamento de Água.....	75
Figura 20 – Estação de Tratamento de Água.....	76
Figura 21 – SAMAR.....	76
Figura 22 – Reservatório Ipanema.....	77
Figura 23 – Reservatório do Jussara.....	78
Figura 24 – SAMAR.....	78
Figura 25 – Certificado de premiação.....	85
Figura 26 – Caminhão de coleta.....	88
Figura 27 – Rodoviária localização.....	94
Figura 28 – Destinos rodoviários.....	95
Figura 29 – Destinos rodoviários.....	95
Figura 30 – Imagens da movimentação de passageiro e aeronaves.....	98
Figura 31 – Barco Odisséia.....	99
Figura 32 – Pronto Socorro.....	109
Figura 33 – PSM atendimentos.....	110
Figura 34 – SAMU.....	111
Figura 35 – Estadual (SUS).....	112
Figura 36 – Hospital Central.....	113
Figura 37 – Pronto Atendimento.....	114
Figura 38 – Hospital.....	114
Figura 39 – Hospital Neurológico Ritinha Prates.....	115
Figura 40 – Hospital Central.....	116
Figura 41 – Hospital do Olho.....	116
Figura 42 – Hospital Unimed.....	117
Figura 43 – Santa Casa Araçatuba.....	117
Figura 44 – Posto de saúde.....	129
Figura 45 – Parque Ecológico.....	183
Figura 46 – Parque da Fazenda.....	186
Figura 47 – Recinto de Exposições.....	189
Figura 48 – Praça Getúlio Vargas.....	192
Figura 49 – Praça dos 500 anos.....	195
Figura 50 – Skatepark.....	198
Figura 51 – Praça do Boi Gordo.....	201
Figura 52 – Torii.....	204

Figura 53 – Prainha Municipal	207
Figura 54 – Pesqueiro Tozzi	210
Figura 55 – Pesque Pague Lago Azul.....	213
Figura 56 – Pesque Pague Recanto da Pesca	216
Figura 57 – Residencial Tietê Resort.....	219
Figura 58 – Teatro	222
Figura 59 – Teatro Castro Alves	225
Figura 60 – Hot Planet.....	228
Figura 61 – Museu das artes plásticas.....	231
Figura 62 – Museu do Ferroviário	234
Figura 63 – Museu Marechal Cândido Rondon.....	237
Figura 64 – Museu do Índio	240
Figura 65 – Capela Santo Onofre	243
Figura 66 – Catedral Nossa Senhora Aparecida.....	246
Figura 67 – Templo Budista.....	249
Figura 68 – Templo Budista.....	252
Figura 69 – Igreja de São João.....	255
Figura 70 – Rancho das Videiras.....	258
Figura 71 – Calçadão da Marechal e Princesa.....	261
Figura 72 – Araçatuba Shopping	264
Figura 73 – Shopping Praça Nova	267
Figura 74 – Mult Shop.....	270
Figura 75 – Havan Araçatuba	273
Figura 76 – Hotel Fazenda Botânico.....	276
Figura 77 – Lagoa do Miguelão	279
Figura 78 – Bosque Municipal.....	282
Figura 79 – Yatch Club Araçatuba	285
Figura 80 – Bairro Rural Água Limpa.....	288
Figura 81 – Praça do Paraíso	291
Figura 82 – Araçatuba Clube	294
Figura 83 – SESI Araçatuba	297
Figura 84 – Orquidário Fontes	300
Figura 85 – Doces Vovó Nice	303
Figura 86 – Laticínios e Queijos Gon.....	306
Figura 87 – Museu do Som, Imagem e Comunicação.....	309
Figura 88 – Folia da Maria.....	312
Figura 89 – Casa do Artesão	314
Figura 90 – Castelo ATAMOR	316
Figura 91 – Recanto Passa Tempo.....	319
Figura 92 – Recanto dos Pássaros.....	322
Figura 93 – Adhemarção	325
Figura 94 – Ginásio Municipal.....	328
Figura 95 – Praça São João	330
Figura 96 – Complexo Cultura, Biblioteca e Teatro	332
Figura 97 – Casa da Cultura	335
Figura 98 – Porto Marina Santa Fé.....	338
Figura 99 – Casa de Praia.....	341
Figura 100 – Quadra de Vôlei de Praia.....	344
Figura 101 – SESI Projeto Pista de Atletismo	347
Figura 102 – Cupim alimentação típica.....	350
Figura 103 – Star Motel	358
Figura 104 – Hotel Riviera	361
Figura 105 – Hotel Nacional INN	364
Figura 106 – Maria Plaza Hotel.....	367

Figura 107 – IBIS Araçatuba.....	370
Figura 108 – Hotel Alvorada	373
Figura 109 – Hotel Vila Real	376
Figura 110 – Araça Hotel	379
Figura 111 – Hotel Fênix.....	382
Figura 112 – Hotel Leblon.....	385
Figura 113 – Aparecida Palace Hotel.....	388
Figura 114 – Hotel Nova York.....	391
Figura 115 – Pekin Palace Hotel.....	394
Figura 116 – Água Branca Park Hotel.....	397
Figura 117 – Hotel Athenas	400
Figura 118 – Príncipe Hotel	403
Figura 119 – Araçatuba Plaza Hotel	406
Figura 120 – Obby Coworking	409
Figura 121 - Hotel Flat	412
Figura 122 – Quintal Cultural	434
Figura 123 – Eu quero café.....	437
Figura 124 – Restaurante Santa Horta	440
Figura 125 – Kasa Flora	443
Figura 126 – San Dely	446
Figura 127 – San Rafael Grill.....	449
Figura 128 – Santo Pão.....	452
Figura 129 – Mana Poke.....	455
Figura 130 – Pekin Brasil.....	458
Figura 131 – Churrascaria Terra do Boi.....	461
Figura 132 – Constan Café.....	464
Figura 133 – Vila das Carnes.....	467
Figura 134 – Vila Grill 2	470
Figura 135 – Bodega Del Toro.....	473
Figura 136 – Philomena Bar e Restaurante	476
Figura 137 – La Regence	479
Figura 138 – Shopping Praça Nova	492
Figura 139 – Zoológico Municipal Dr. Flávio Leite Ribeiro	493
Figura 140 – Praça Rui Barbosa.....	494
Figura 141 – Teatro Thati Coc	495
Figura 142 – Botânico.....	496
Figura 143 – PIT	497
Figura 144 – PIT Apresentação	498
Figura 145 – PIT.....	498

ÍNDICE DE QUADROS

Quadro 1 – Representantes do Poder Público	25
Quadro 2 – Representantes da Iniciativa Privada	26
Quadro 3 – Outros Órgãos	27
Quadro 4 – COMTUR Convidados.....	28
Quadro 5 – Câmaras Temáticas	29
Quadro 6 – Pontos de Interesse Turístico.....	30
Quadro 7 – Indicação de Locais	31
Quadro 8 – Legislação Municipal turística.....	43
Quadro 9 – Vereadores Araçatuba - SP	47
Quadro 10 – Composição Região Administrativa – Municípios.....	59
Quadro 11 – Municípios Limitrofes.....	61
Quadro 12 – Informações sobre reservatórios e água.....	83
Quadro 13 – Operadora Vivo	89
Quadro 14 – Operadora Claro	90
Quadro 15 – Tim.....	90
Quadro 16 – Internet.....	91
Quadro 17 – Operadoras atuantes na Rodoviária de Araçatuba.....	96
Quadro 18 – Taxí E Moto Taxi	96
Quadro 19 – Polícia Civil Araçatuba - SP.....	105
Quadro 20 – Polícia Militar Araçatuba.....	105
Quadro 21 – Defesa Civil.....	107
Quadro 22 – Clínicas Médicas.....	118
Quadro 23 – Unidades Básicas de Saúde.....	130
Quadro 24 – Centro Médico particular	131
Quadro 25 – Farmácias/Drogarias.....	132
Quadro 26 – Clínicas veterinárias.....	136
Quadro 27 – Escolas Municipais.....	139
Quadro 28 – Escolas Estaduais.....	142
Quadro 29 – Escolas Privadas.....	144
Quadro 30 – Creches Municipais.....	146
Quadro 31 – Creches Privadas.....	149
Quadro 32 – Faculdades e Universidades	151
Quadro 33 – Compras Especiais	154
Quadro 34 – Serviços de Apoio	154
Quadro 35 – Artesãos.....	158
Quadro 36 – Bancos Araçatuba.....	161
Quadro 37 – Mecânicos.....	162
Quadro 38 – Postos de Combustível	167
Quadro 39 – Oferta turística original	174
Quadro 40 – Meios de Hospedagem Araçatuba.....	355
Quadro 41 – Alimentos & Bebidas de Araçatuba.....	415
Quadro 42 – Agências de Turismo.....	482
Quadro 43 – Transportadoras Turísticas de Araçatuba.....	483
Quadro 44 – Espaço para eventos.....	485
Quadro 45 – Sociedade Civil Organizada.....	499

ÍNDICE DE TABELAS

Tabela 1 – População.....	65
Tabela 2 – Vulnerabilidade Social.....	68
Tabela 3 – Ocorrências policiais por ano em Araçatuba (SP).	68
Tabela 5 – Ocupações.....	70
Tabela 6 – Ligações de água.....	85
Tabela 7 – Ligações de esgoto.	86
Tabela 8 – Unidades consumidoras de Energia Elétrica.	88

ÍNDICE DE ORGANOGRAMAS

Organograma 1 – Prefeitura estrutura administrativa.....	23
Organograma 2 – Secretaria Municipal De Turismo	24

Sumário

PALAVRA DO PREFEITO	3
ÍNDICE DE FIGURAS.....	5
ÍNDICE DE QUADROS.....	8
ÍNDICE DE TABELAS.....	9
ÍNDICE DE ORGANOGRAMAS	10
Apresentação	17
Metodologia	17
1. CARACTERIZAÇÃO DO MUNICÍPIO – VOLUME I	22
1.1 INFORMAÇÕES GERAIS.....	22
1.1.1 Institucional.....	22
1.1.2 Estrutura Organizacional.....	22
1.1.3 Órgão oficial de turismo	23
1.1.4 Conselho Municipal de Turismo – COMTUR.....	25
1.1.5 Circuito Turístico.....	29
1.1.5.1 Circuito Turístico Rotas do Sol.....	29
1.1.6 Sinalização Turística	30
1.1.7 Legislação.....	43
1.1.8 Câmara Municipal	47
1.2 Histórico.....	48
1.2.1 Formação Administrativa	49
1.2.2 Habitantes nativos	50
1.2.3 A ferrovia Noroeste Brasil	51
1.2.4 Origens e pioneirismo	51
1.2.5 Ciclo italiano	52
1.2.6 Imigração japonesa.....	52
1.2.7 A fundação.....	53
1.2.8 Criação do município e instalação da Comarca	54
1.3 Origem do Nome.....	55
1.4 Hino Oficial	56
1.5 Símbolos.....	57
1.5.2 Brasão	57
1.6 Aspectos Geográficos.....	58
1.6.1 Localização.....	58
1.6.1.1 Região Administrativa	59
1.6.1.2 Região Turística.....	60
1.6.1.3 Municípios vizinhos de Araçatuba.....	61
1.6.2 Informações de relevo, clima e vegetação	62
1.6.2.1 Relevo.....	62
1.6.2.2 Clima	62
1.6.2.3 Vegetação.....	62
1.6.3 Hidrografia	64
1.7 Aspectos Demográficos	65
1.7.1 População.....	65
1.7.2 IDHM	66
1.8 Aspectos Econômicos.....	69
1.8.1 Indústria.....	71
1.8.2 Gado.....	71
1.8.3 Corte de cana-de-açúcar	72
1.9 Infraestrutura	72
1.9.1 Água e Esgoto	72
1.9.1.1 Breve histórico do tratamento de água.....	72
1.9.1.2 Estações de Tratamento de Água, operadas pela SAMAR.....	79
1.9.1.3 Sistemas produtores de água de mananciais subterrâneos operados pela SAMAR	81

1.9.1.4 Mananciais responsáveis pelo abastecimento de água.....	81
1.9.1.4.1 Ribeirão Baguaçu.....	81
1.9.1.4.2 Aquífero Guarani.....	82
1.9.1.4.3 Rio Tietê	82
1.9.1.4.4 Centros de reservação operados pela GS InimaSAMAR	82
1.9.1.4.5 Redes de Distribuição operadas pela SAMAR	83
1.9.1.4.6 Redes coletoras operadas pela SAMAR	84
1.9.1.4.7 Araçatuba – SP é reconhecida nacionalmente pela Universalização do Saneamento Básico.....	85
1.9.2 Coleta de Resíduos Sólidos	86
1.9.2.1 Coletas.....	87
1.9.2.2 A Empresa	87
1.9.3 Energia Elétrica.....	88
1.10 Telefonia celular/Internet.....	89
1.10.1 Operadoras de Telefonia Móvel	89
2. MEIOS DE ACESSO	94
2.1 Rodoviário.....	94
2.1.1 Serviços de transporte	96
2.2 Ferroviário.....	97
2.3 Aeroviário	97
2.4 Aquaviário.....	98
2.4.1 Fluvial	98
3 SISTEMA DE COMUNICAÇÃO	101
3.1 Agências Postais	101
3.2 Emissoras de Rádio.....	101
3.3 Emissoras de TV.....	102
3.4 Jornais	103
3.5 Revistas.....	103
4 SISTEMA DE SEGURANÇA.....	105
4.1 Polícia Civil	105
4.2 Polícia Militar	105
4.3 Polícia Rodoviária.....	106
4.4 Corpo de Bombeiros	106
4.5 Brigadas de incêndio	106
4.6 Serviço de Buscas e Salvamento.....	106
4.7 Guarda Municipal.....	106
4.8 Defesa Civil.....	107
4.9 Posto de pedágio.....	107
5 SISTEMA DE SAÚDE.....	109
5.1 Serviços de Urgência e Emergência	109
5.2 Hospital.....	114
5.3 Clínicas Médicas.....	118
5.4 Maternidade.....	129
5.5 Postos de Saúde.....	129
5.6 Centro Médico (particular).....	131
5.7 Farmácias/Drogarias.....	132
5.8 Clínicas Odontológicas	136
5.9 Clínicas Veterinárias	136
6 SISTEMA EDUCACIONAL	139
6.1 Principais escolas – municipal – estadual e privadas.....	139
6.2 Creches – municipal e privadas	146
6.3 Faculdades e Universidades – públicas e pivasdas	151
7 OUTROS SERVIÇOS E EQUIPAMENTOS DE APOIO	154
7.1 Compras Especiais	154

7.2 Serviços de apoio	154
7.3 Serviços Bancários	161
7.4 Serviços Mecânicos	162
7.5 Postos de Combustível	167
8 OFERTA TURÍSTICA ORIGINAL - VOLUME II.....	173
8.1 Parque Ecológico do Baguaçu	183
8.2 Parque da Fazenda do Estado.....	186
8.3 Recinto de Exposição	189
8.4 Praça Getúlio Vargas.....	192
8.5 Praça dos 500 anos	195
8.6 Skatepark	198
8.7 Praça do Boi Gordo	201
8.8 Torii Monumento Japonês.....	204
8.9 Prainha Municipal (Prainha da Alegria)	207
8.10 Pesqueiro e Restaurante Tozzi.....	210
8.11 Pesque Pague Lago Azul.....	213
8.12 Pesque Pague Recanto da Pesca	216
8.13 Residencial Tietê Resort.....	219
8.14 Teatro Paulo Alcides Jorge	222
8.15 Teatro Castro Alves	225
8.16 HOT PLANET	228
8.17 Museu das artes plásticas	231
8.18 Museu do Ferroviário	234
8.19. Museu Marechal Cândido Rondon	237
8.20 Museu do Índio	240
8.21 Capela Santo Onofre	243
8.22 Catedral Nossa Senhora Aparecida.....	246
8.23 Templo Budista Nambei Honganji.....	249
8.24 Templo Budista Honpa Hongwanji da Noroeste	252
8.25 Igreja São João.....	255
8.26 Rancho das Videiras.....	258
8.27 Calçadão da Marechal e Princesa	261
8.28 Araçatuba <i>Shopping</i>	264
8.29 Shopping Praça Nova	267
8.30 Mult Shop.....	270
8.31 Havan Araçatuba	273
8.32 Hotel Fazenda Botânico A Fazenda Eventos	276
8.33 Lagoa do Miguelão	279
8.34 Bosque Municipal Dr. Flavio Leite Ribeiro.....	282
9.35 Yatch Club Araçatuba	285
9.36 Bairro Rural Água Limpa (CicloTurismo).....	288
9.37 Praça do Paraíso	291
9.38 Araçatuba Clube	294
9.39 SESI Araçatuba	297
8.40 Orquidário Fontes	300
8.41 Doces Vovó Nice	303
8.42 Laticínios e Queijos Gon	306
8.43 Museu do Som, Imagem e Comunicação Alcides Mazzini	309
8.44 Folia da Maria	312
8.45 Casa do Artesão	314
8.46 Castelo ATAMOR	316
8.47 Recanto Passa Tempo.....	319
8.48 Recanto dos Passáros	322
8.49 Adhemarção	325

8.50 Ginásio Municipal.....	328
8.51 Praça São João	330
8.52 Complexo Cultural Bandeiras, Biblioteca Municipal e Teatro “Paulo Alcides Jorge”... 332	
8.53 Casa da Cultura	335
8.54 Porto Marina Santa Fé.....	338
8.55. Casa de Praia	341
8.56 Quadra de Vôlei de Praia – Tato.....	344
8.57 SESI Pista de Atletismo	347
8.3 Gastronomia Típica e preparação de alimentos.....	350
8.4 Artesanato	351
8.5 Formas de Expressão.....	351
8.6 Eventos Programados	351
9 OFERTA TURÍSTICA DERIVADA	355
9.1 Serviços e Equipamentos de Hospedagem.....	355
9.1.1 STAR MOTEL.....	358
9.1.2 Hotel Riviera	361
9.1.3 Hotel Nacional INN Araçatuba	364
9.1.4 Maria Plaza Hotel.....	367
9.1.5 IBIS Araçatuba.....	370
9.1.6 Hotel Alvorada	373
9.1.7 Hotel Vila Real	376
9.1.8 Araça Hotel	379
9.1.9 Hotel Fênix.....	382
9.1.10 Hotel Leblon.....	385
9.1.11 Aparecida Palace Hotel.....	388
9.1.12 Hotel Nova York.....	391
9.1.13 Pekin Palace Hotel.....	394
9.1.14 Água Branca Park Hotel.....	397
9.1.15 Hotel Athenas	400
9.1.16 Príncipe Hotel	403
9.1.17 Araçatuba Plaza Hotel	406
9.1.18 Obby Coworking	409
9.1.19 Hotel Flat	412
9.2 Serviços e Equipamentos de Alimentos e Bebidas	415
9.2.1 O Quintal Cultural	434
9.2.2 Eu quero Café.....	437
9.2.3 Restaurante Santa Horta	440
9.2.4 Kasa Flora	443
9.2.5 San Dely	446
9.2.6 San Rafael Grill.....	449
9.2.7 Santo Pão	452
9.2.8 Mana Poke.....	455
9.2.9 Pekin Brasil.....	458
9.2.10 Churrascaria Terra do Boi.....	461
9.2.11 Constan Café.....	464
9.2.12 Vila das Carnes.....	467
9.2.13 Vila Grill 2	470
9.2.14 Bodega Del Toro.....	473
9.2.15 Philomena Bar e Restaurante	476
9.2.16 Café La Regence	479
9.3 Serviços e Equipamentos de Agências de Turismo	482
9.4 Serviços e Equipamentos de Transporte Turístico	483
9.4.1 Transportadoras Turísticas e Similares	483
9.4.2 Outros Tipos de Transporte	484

9.5 Serviços e Equipamentos Para Eventos	485
9.5.1 Espaço Para Eventos.....	485
9.6 Serviços e Equipamentos de Lazer.....	487
9.6.1 Outros Serviços de Recreação	487
9.6.5 PIT – Posto de Informações Turísticas	497
9.7 Sociedade Civil Organizada.....	499
10. CONSIDERAÇÕES FINAIS	501



APRESENTAÇÃO



Apresentação

O presente trabalho apresenta a Revisão completa do Inventário da Oferta Turística de Araçatuba – SP, no qual se buscou elaborar a partir de dados secundários e primários referentes à oferta de atrativos turísticos e recursos potenciais, a devida atualização. A composição se dá a partir da Oferta Turística Original que, segundo Beni (2007), reúne os atrativos naturais e culturais, assim como a Oferta Turística Agregada ou Derivada, onde se encontra equipamentos e serviços turísticos.

A Revisão da Oferta Turística consiste na atualização e levantamento dos atrativos turísticos de Araçatuba, já assim caracterizados, somados aos recursos potenciais que podem ser transformados em futuros atrativos consolidados. Deste modo, incluem-se à oferta turística do destino os serviços aos turistas como meios de hospedagem, equipamentos de alimentação, comércio diferenciado e *souvenirs*, transportes, espaços para realização de eventos, entre outros.

Ainda, é realizado um estudo de informações sobre a infraestrutura básica da cidade que, mesmo não sendo relativa à atividade turística, contribui na qualidade da experiência do turista na localidade. Importante destacar que neste estudo também constam a caracterização geral do município, sendo um aspecto importante para que se obtenha conhecimento de seus atributos no intuito de se adequar a um planejamento estratégico para o local.

Metodologia

Os procedimentos metodológicos se deram pela coleta de dados através de questionários destinados para cada segmento/serviço e por meio do levantamento inventariado no Plano Diretor de Desenvolvimento Turístico de Araçatuba do ano de 2017. As informações coletadas e utilizadas para inventariação e revisão, tiveram embasamentos: nos modelos do livro Análise Estrutural do Turismo de Prof. Mário Carlos Beni; nos questionários oficiais de Inventário da Oferta Turística do Ministério do Turismo e; na Plataforma WEB de Inventariação da Secretaria de Turismo do Estado de São Paulo - SETUR-SP, cuja estrutura de apresentação das informações foi respeitada.



Os referenciais teóricos e metodológicos tiveram uma adaptação adequada de acordo com a necessidade do estudo, tornando os instrumentos apropriados às características do município de Araçatuba.

Durante o levantamento dos dados da pesquisa inventariada, usufruiu-se da estrutura de inventariação da oferta turística que extraiu informações relativos aos temas:

a) Infraestrutura de apoio ao turismo

São questionários especificamente elaborados no intuito de coletar dados relativos às instalações e serviços, públicos e privados, que contribuem com o bem-estar dos residentes e também dos visitantes.

b) Serviços e equipamentos turísticos

São questionários especificamente elaborados no intuito de coletar dados relativos ao conjunto de estabelecimentos e prestadores de serviços que proporcionam condições para que o visitante tenha uma boa estadia.

c) Atrativos turísticos

São questionários especificamente elaborados no intuito de coletar dados relativos aos elementos da natureza, da cultura e da sociedade - lugares, acontecimentos, objetos, pessoas, ações - que motivam um indivíduo a se deslocar de seu local de origem para conhecê-los ou vivenciá-los.

Além do intuito de manter as estruturas exigidas pelos formulários do Ministério do Turismo, alguns questionários extraídos da publicação Análise Estrutural do Turismo também abrangem modelos específicos para atrativos naturais, histórico-culturais, meios de hospedagem, alimentação, recreação, como também de serviços complementares. Desta forma, o estudo apresenta uma distribuição das informações referentes à infraestrutura de apoio ao turismo, aos serviços e equipamentos turísticos e aos atrativos turísticos.

Todo corpo do trabalho teve embasamento nas recomendações da Resolução 14/2016 da Secretaria de Turismo do Governo do Estado de São Paulo, publicada no Diário Oficial do Estado de São Paulo. Esta Resolução fornece um conjunto de informações e direcionamento adequado para a construção do Plano Diretor de



Desenvolvimento Turístico, buscando auxiliar os gestores municipais a elaborá-los conforme padrão estadual. Além disso, é destacado a todo instante a importância do cumprimento destas recomendações, pois são a partir delas que se dão as exigências mínimas aqueles municípios que almejam ser classificados como MIT – Município de Interesse Turístico ou ainda que visam manter o título de Município de Interesse Turístico. Eis os itens dos principais elementos que fazem parte da oferta turística do município segundo a Resolução 14-2016:

- Atrativos Naturais;
- Atrativos Culturais;
- Eventos;
- Meios de Hospedagem;
- Alimentos e Bebidas;
- Outras estruturas turísticas – agências de viagens, agências de receptivo, transportadoras, posto de informações, espaço para eventos;
- Infraestrutura de Apoio.

A equipe técnica da prefeitura municipal de Araçatuba, responsável pela coleta dos dados da inventariação turística de Araçatuba iniciou os trabalhos no ano de 2021, no qual, contou com a assessoria da empresa **Leal Consultores e Associados** para condução da pesquisa de inventariação, para tabulação, análise, validação e elaboração do Estudo de Demanda Turística Real 2021 e assessoramento no desenvolvimento do Plano Diretor de Turismo do local.

Após a contratação, ocorreu o início dos trabalhos em 2021, no qual obteve-se um levantamento dos dados gerais sobre o município de Araçatuba, sua caracterização e histórico, economia, escolaridade, rede de abastecimento de água e esgoto, demografia, vegetação, clima, relevo, hidrografia, população, sinalização, meios de acesso, estrutura organizacional da Prefeitura Municipal, órgãos e setores públicos, Legislação referente ao turismo no município, história do município, formações administrativas, infraestrutura básica e turística.

Posteriormente, houve-se pesquisa *In loco* de inventariação com os estabelecimentos do setor de Alimentos & Bebidas junto com alguns locais que potencializam o turismo gastronômico local, Meios de Hospedagem, seguido do inventário dos atrativos turísticos naturais e culturais e equipamentos de estrutura para



eventos e cerimônias. Além disso, toda parte de inventariação de infraestrutura de apoio também foi coletada pela equipe técnica da Prefeitura Municipal de Araçatuba – por meio da Secretaria Municipal de Turismo , isto por meio digital, on-line, telefone e de forma empírica.

A pesquisa de demanda turística real foi realizada no ano de 2021 atingindo o objetivo proposto, onde todos os entrevistados responderam adequadamente, contribuindo para um relatório de Demanda Turística Real consistente pertinente ao projeto de “Município de Interesse Turístico – MIT.

As pesquisas ocorreram em diferentes momentos de: 10, 11, 12 e 13 de outubro de 2021, o objetivo das entrevistas foi a construção do relatório do Estudo de Demanda Turística real. Já a inventariação turística teve término em março de 2022, contribuindo com a averiguação de mais um requisito da Lei nº 1.261/2015 para desenvolver a revisão do Plano Diretor de Turismo e cumprir com os requisitos desta Lei mantendo assim o título de Município de Interesse Turístico – MIT e se preparando para a classificação como Estância Turística..



CARACTERIZAÇÃO DO MUNICÍPIO



1. CARACTERIZAÇÃO DO MUNICÍPIO

1.1 INFORMAÇÕES GERAIS

1.1.1 Institucional

A história de Araçatuba está ligada à construção da estrada de Ferro Noroeste do Brasil (NOB). Esta estrada, que no início do século fez parte de uma política que visava a interiorização do país e sua ligação com outros países da América do Sul, teve seus trabalhos iniciados no dia 15 de novembro de 1904, com a construção do trecho que ligava Bauru à cidade de Itapura, localizada nas barrancas do rio Paraná. No dia 2 de dezembro de 1908, os trilhos chegaram até o km 280, onde foi montado um acampamento. Um vagão deixado neste local serviu provisoriamente como estação. Deste acampamento nasceu a cidade de Araçatuba. Pela boa qualidade das terras desta região, muitas famílias de agricultores aqui se instalaram.

Sua população estimada para 2019 é de 197.816 habitantes. É sede da nona região administrativa do estado de São Paulo que congrega 43 municípios. Estima-se na região, uma população de quase um milhão de habitantes.

Segundo o IPC Marketing, Araçatuba ocupa a 19ª posição das cidades de maior potencial de consumo no Interior Paulista, a frente de Santa Bárbara D'Oeste e Presidente Prudente. Araçatuba também está entre as 130 cidades do país com maior potencial de consumo. Neste sentido, o fluxo de pessoas de outros municípios que vêm a Araçatuba é bastante expressivo, sendo que aproximadamente 40% das compras efetuadas no comércio local, provem de fora.

Em 2019 Araçatuba tornou-se "Município de Interesse Turístico" (MIT).

1.1.2 Estrutura Organizacional

A Estrutura Organizacional e Funcional da Prefeitura Municipal de Araçatuba é estabelecida pela Lei Complementar nº 206 de 30 de junho de 2010 e suas alterações.

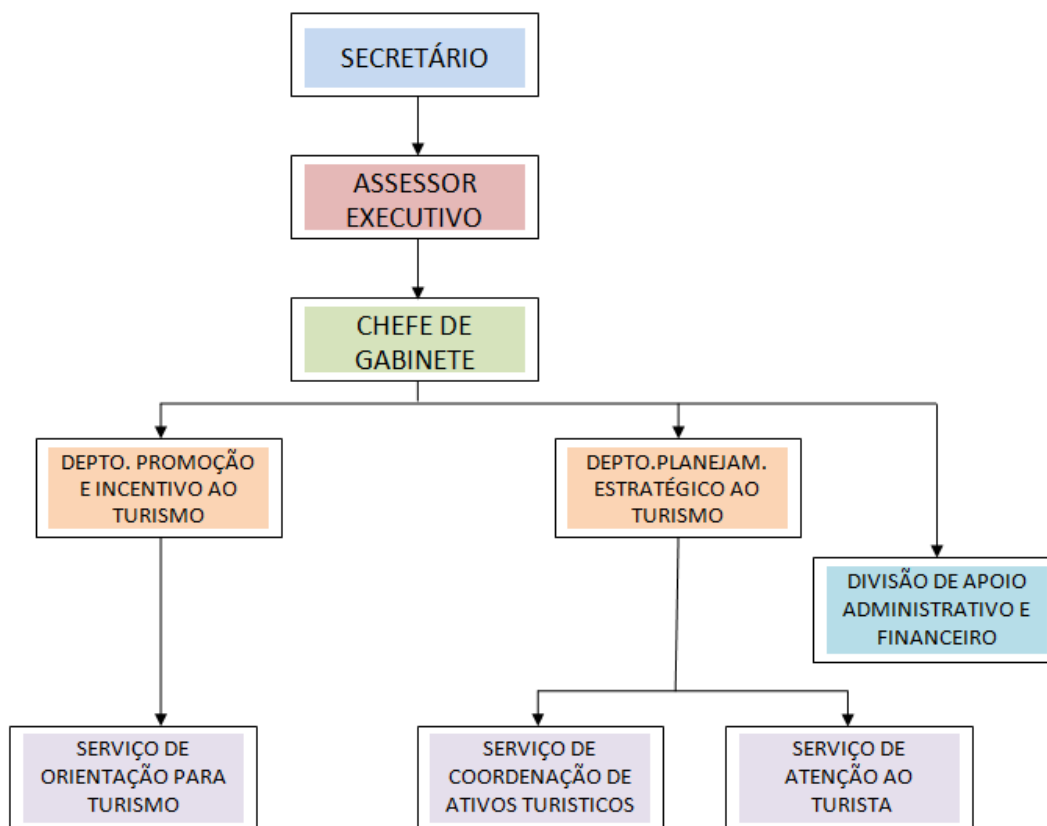


1.1.3 Órgão oficial de turismo

A Lei Complementar nº 206, de 30 de junho de 2010 organiza o Sistema de Administração Municipal, descreve a Estrutura Organizacional e Funcional da Prefeitura Municipal de Araçatuba, em seu Título I, seção III, art. 333. A Secretaria Municipal de Turismo é órgão da administração municipal responsável por organizar e estruturar as atividades turísticas, estabelecendo parcerias entre o governo municipal e os demais setores da sociedade no desenvolvimento da Política Municipal de Turismo de Araçatuba.

A sede da Secretaria Municipal de Turismo está localizada na Av. Waldemar Alves, n.º 50, no Bairro São Joaquim, uma das mais importantes vias da Cidade. Segue a seguir os dois Organogramas sobre a Prefeitura e Secretaria de Turismo:

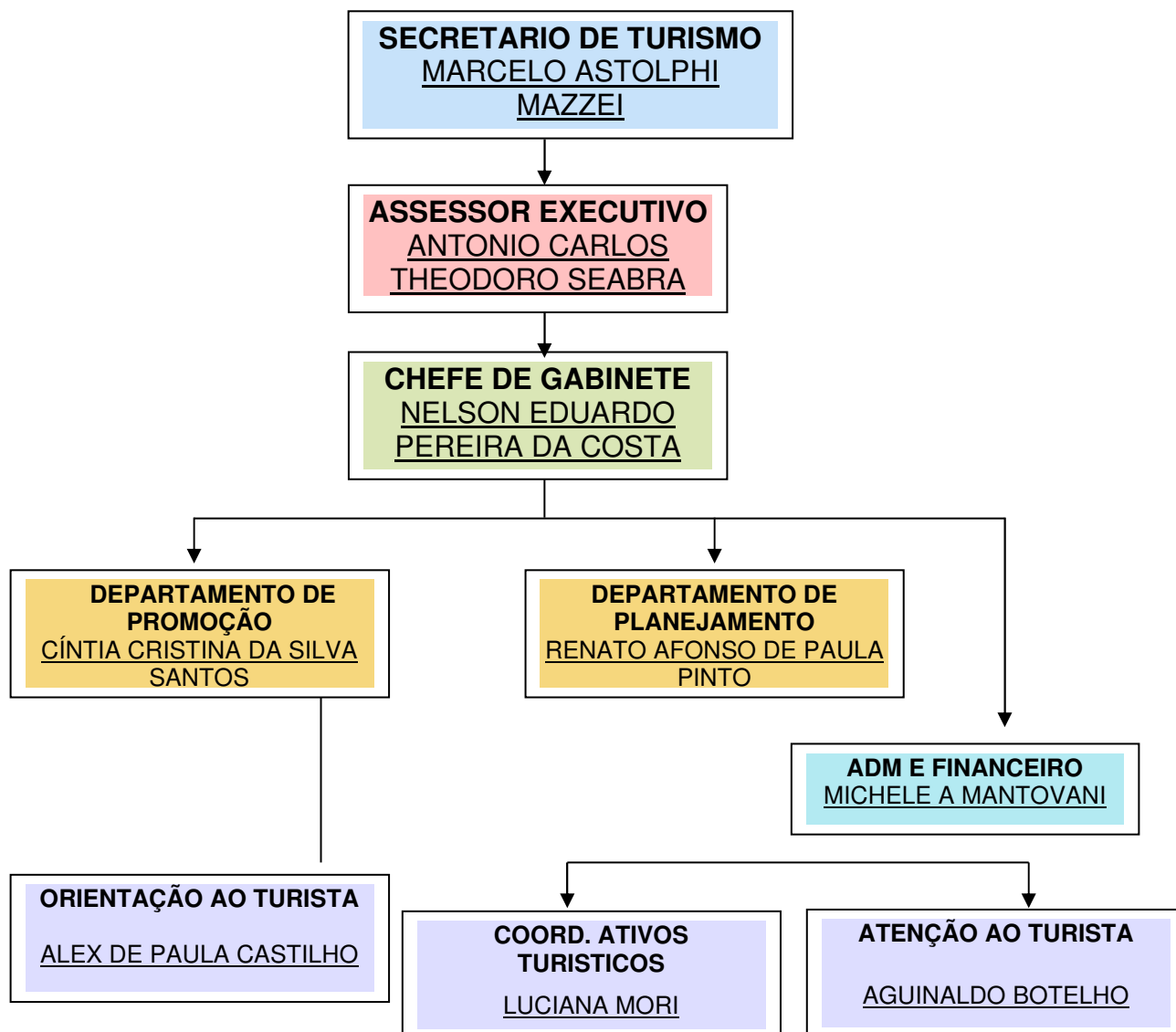
Organograma 1 – Prefeitura estrutura administrativa



Fonte: Prefeitura Municipal de Araçatuba, 2021.



Organograma 2 – Secretaria Municipal De Turismo



Fonte: Secretaria Municipal de Turismo, 2021.

A seguir apresentamos os Demais Servidores:

- 1 – Jailson Olsen – Aux. Hidrom (DAEA-Extincão) Cedido Para A SMCULTURA (Museu)
- 2 – Roberto Marcos Batista Cavalheira – Atendente - SMT
- 3 – Everton Franca Strambeque, Estagiário – SMT
- 4 – Aparecido Pereira Da Silva – Dirigente Administrativo II – Cedido Pela SMDERT



1.1.4 Conselho Municipal de Turismo – COMTUR

O Conselho Municipal de Turismo de Araçatuba – COMTUR, criado pela Lei Municipal 8.086, de 7 de junho de 2018, é um órgão local na conjugação de esforços entre o poder público e a sociedade civil, de caráter deliberativo, consultivo e fiscalizador das atividades turísticas desenvolvidas no município, com natureza permanente, e para o assessoramento da municipalidade em questões referentes ao desenvolvimento turístico da cidade de Araçatuba, conforme disposto no art. 1º.

O COMTUR é constituído por 28 Conselheiros Titulares e 28 Conselheiros Suplentes, sendo 1/4 de representantes do Poder Público indicados pelo Prefeito Municipal e 3/4 de representantes da Iniciativa Privada, com mandatos de dois anos.

A atual gestão (biênio 2021-2023) foi nomeada através do Decreto Nº 21.792 – DE 24 DE MAIO DE 2021 e suas alterações, tendo através de suas atividades constituído as Câmaras Temáticas compostas por Conselheiros e Convidados. A seguir apresentamos a **Representação COMTUR (Biênio 2021-2023)**.

Quadro 1 – Representantes do Poder Público

SEGMENTO	MEMBRO	NOME
Cultura	Titular	Cláudia Aparecida Amorim Colli
	Suplente	Paulo Sérgio Pires de Oliveira
Desenvolvimento Econômico e Relações do Trabalho	Titular	Orbílio Flávio Lamônica
	Suplente	Natália Camila Ramos de Campos
Educação	Titular	Abílio Aparecido Peres Junior
	Suplente	Cláudia Karine da Costa Lang
Lazer e Recreação	Titular	Carlos Eduardo dos Santos Nascimento
	Suplente	Miriam Pereira dos Santos
Meio Ambiente e Sustentabilidade	Titular	Márcia Emiko Yamada Mantello
	Suplente	Lucas Savério Proto



Mobilidade Urbana	Titular	Cláudio Mianutti Junior
	Suplente	Lavinio Messa Gonçalves
Turismo	Titular	Nelson Eduardo Pereira da Costa
	Suplente	Alex de Paula Castilho

Fonte: Secretaria Municipal de Turismo, 2021.

Quadro 2 – Representantes da Iniciativa Privada

SEGMENTO	MEMBRO	NOME
Agência de viagens	Titular	Lucia Marina Francisco Teno Celestino
	Suplente	Sebastião de Araujo
Associação Comercial e Industrial	Titular	Wilson Marinho da Cruz
	Suplente	Jaqueline Galbiatti Mendes Flores
Associação dos Produtores Rurais	Titular	João Mario Geralde Passanezi
	Suplente	Thomas Arias Neves Rocco
Bares diferenciados	Titular	Leandro Vieira de Carvalho
	Suplente	Zenilda Vieira Magalhães
Comitê da Bacia Hidrográfica do Baixo Tietê	Titular	Luiz Henrique Inignes Divieso
	Suplente	Marcelo Rodrigues Freitas de Oliveira
Empresas Segmento náutico	Titular	André Luis Albino
	Suplente	Henrique José Mungo
Estabelecimento de ensino	Titular	Helerson de Almeida Balderramas
	Suplente	Aline Botini Tavares Bertequini
Guias de Turismo	Titular	Marlene Beldinanzi Kato
	Suplente	Camila Malagoli Silva
Locadoras de veículos	Titular	Fabiano de Massenas Souza
	Suplente	
Meios de Hospedagem	Titular	Aleilson Moreira Sales



	Suplente	Leandro Pacheco Ivasse
Promotores de eventos	Titular	Vinicius Alves Ramos
	Suplente	Sérgio Eduardo Scavassa
Restaurantes	Titular	João Benedito da Silva Filho
	Suplente	Sildemar da Silva Paulucci
Sindicato dos Derivados de Petróleo	Titular	José Antônio Bassetto Junior
	Suplente	Edson Ferreira Batista
Sindicato dos empregados em Edifícios, Condomínios e Empregados em Turismo e Hospitalidade	Titular	Clemente Ferreira da Silva
	Suplente	José Roque Caetano Alves
Sindicato dos Empregados no Comércio Hoteleiro	Titular	Adilson José Galdino de Araújo
	Suplente	Geraldo dos Reis
Sindicato dos Taxistas Autônomos de Araçatuba	Titular	Cláudio Rossini
	Suplente	Evaldo Dantas Rodrigues

Fonte: Secretaria Municipal de Turismo, 2021.

Quadro 3 – Outros Órgãos

SEGMENTO	MEMBRO	NOME
Polícia Militar	Titular	Major PM Adriana Roledo Belluzzo
	Suplente	1º Ten.PM André Luiz Tropaldi
Polícia Civil Deinter-10	Titular	Dr. Getúlio Silvio Nardo
	Suplente	Dr. Alessandro Lopes Dias

Fonte: Secretaria Municipal de Turismo, 2021.



Quadro 4 – COMTUR Convidados

ENTIDADE/ ORGÃO/ EMPRESA	NOME
CICLAR - Associação De Ciclistas De Araçatuba	Alessandra Miloch da Silva Cardoso
Guia De Turismo	Andrea Della Coletta Ghiraldeli Okajima
Real Madrugá	Bruno Silva Yoshy
Hot Planet Thermas Park	Cristian A. R. Antunes
Odisséia	Dayvis Maia de Oliveira
Ibis	Edicarlos Rodrigues
Câmara Municipal	Flávia Evaristo
ABBTUR	Francisco A. Rodrigues
Associação Cultural Nipo Brasileira De Araçatuba	Hideto Honda
Hot Planet Thermas Park	Joice Lucena
Secretaria Municipal de Desenvolvimento Agroindustrial	José Celso Sanches Junior
Odisseia	Josimara Correa Dias
Guia De Turismo	Karla Ranyelle de Almeida Marques
Turismo Holístico	Liliana Ribeiro de Carvalho
Artesanato	Luana Clineia Isidoro Leite
Senac	Luís Antonio de Lima
Volei Futuro	Luis Henrique Moraes Reis
Secretaria De Turismo	Marcelo Astolphi Mazzei
Sicoob	Marcio Celestino
Secretaria Municipal de Desenvolvimento Agroindustrial	Olair Roberto de Barros
Kasa Flora E Café	Oscar dos Santos Esgalha Júnior
Rt Tiete Vivo	Paulo Henrique Zeri de Lima



Secretaria De Turismo	Renato Afonso de Paula Pinto
Guia De Turismo	Sheila Maria Zafalon
Sebrae Araçatuba	Solange Cristina Monteiro Tocchio Moretti
Guia De Turismo	Teresa Cristina Malagoli Silva
Hot Planet Thermas Park	Wagner Luiz Pinto Oliveira

Fonte: Secretaria Municipal de Turismo, 2021.

Quadro 5 – Câmaras Temáticas

CT	NOME
CT - 01	RURAL, AVENTURA E CICLOTURISMO
CT - 02	NAUTICA E PESCA
CT - 03	ESPORTE, LAZER E ECOTURISMO
CT - 04	SOCIAL, CULTURAL E RELIGIOSO
CT - 05	ALIMENTAÇÃO, COMPRAS E HOSPEDAGEM
CT - 06	VIAGENS, TRANSPORTES E ROTEIROS TURÍSTICOS
CT - 07	EVENTOS LOCAIS E REGIONAIS

Fonte: Secretaria Municipal de Turismo, 2021.

1.1.5 Circuito Turístico

1.1.5.1 Circuito Turístico Rotas do Sol

O Circuito ROTAS DO SOL é composto de cidades da região administrativa de Araçatuba que dispõem de atrativos turísticos peculiares.

Hoje, fazem parte deste circuito as cidades de Araçatuba, Birigui, Buritama, Penápolis e Piacatu. e cada uma delas conta com atrativos turísticos próprios muito valiosos.

O turismo é uma atividade econômica promissora e nosso rico interior tem muito a explorar: Turismo cultural, rural, gastronômico, de lazer, de negócios, religioso e muito mais.



1.1.6 Sinalização Turística

A Sinalização Turística foi realizada em 2021, contemplando 12 pontos de interesse turísticos em 99 placas instaladas nas principais vias do Município. Os pontos foram identificados em português e inglês, com símbolos e cores no padrão internacional.

Quadro 6 – Pontos de Interesse Turístico

CÓD.	PONTO DE INTERESSE TURÍSTICO
ID 001	Praça Rui Barbosa <i>Rui Barbosa Square</i>
ID 002	Recinto de Exposições <i>Country Fair</i>
ID 003	Parque da Fazenda <i>Farmstead Park</i>
ID 004	Pronto Socorro <i>Emergency</i>
ID 005	Aeroporto <i>Airport</i>
ID 006	Museu Marechal Cândido Rondon <i>Marshal Cândido Rondon Museum</i>
ID 007	Museu Ferroviário Moisés Joaquim Rodrigues <i>Moisés Joaquim Rodrigues Railway Museum</i>
ID 008	Teatro Castro Alves <i>Castro Alves Theater</i>
ID 009	Teatro Paulo Alcides Jorge <i>Paulo Alcides Jorge Theater</i>
ID 010	Parque Aquático <i>Hot Springs Waterpark</i>
ID 011	Estádio Municipal Dr. Adhemar de Barros Filho <i>Adhemar de Barros Filho Stadium</i>
ID 012	Parque Ecológico Baguaçu <i>Baguaçu Wildlife Sanctuary</i>

Fonte: Secretaria Municipal de Turismo, 2021.
















Quadro 7 – Indicação de Locais

CÓD	LOCALIZAÇÃO	SENTIDO	PLACA
PC 001	AV. BRASÍLIA X RUA MEN DE SÁ	CENTRO	Pronto Socorro <i>Emergency</i> Recinto de Exposições <i>County Fair</i> Pq. da Fazenda <i>Farmstead Park</i> Pq. Aquático □ <i>Hot Springs Waterpark</i>
PC 002	AV. BRASÍLIA X RUA ALBINO NEGRI	CENTRO	Pça. Rui Barbosa □ <i>Rui Barbosa Square</i> Estádio Municipal <i>Adhemar de Barros Filho Stadium</i> Teatro P. Alcides Jorge <i>Paulo Alcides Jorge Theater</i> Pq. Ecológico Baguaçu □ <i>Baguaçu Wildlife Sanctuary</i>
PC 003	AV. JOAQUIM POMPEU DE TOLEDO X AV. SAUDADE	BAIRRO	Estádio Municipal <i>Adhemar de Barros Filho Stadium</i> Teatro P. Alcides Jorge □ <i>Paulo Alcides Jorge Theater</i>
PC 004	AV. SAUDADE X AV. POMPEU DE TOLEDO	CENTRO	Recinto de Exposições <i>County Fair</i> Pq. da Fazenda <i>Farmstead Park</i> Pq. Aquático □ <i>Hot Springs Waterpark</i>
PC 005	AV. SAUDADE X RUA MARTIN LUTHER KING	CENTRO	Estádio Municipal <i>Adhemar de Barros Filho Stadium</i> Teatro P. Alcides Jorge □ <i>Paulo Alcides Jorge Theater</i>
PC 006	AV. SAUDADE X AV. JOAQUIM POMPEU DE TOLEDO	CENTRO	Estádio Municipal <i>Adhemar de Barros Filho Stadium</i> Teatro P. Alcides Jorge □ <i>Paulo Alcides Jorge Theater</i>
PC 007	AV. JOAQUIM POMPEU DE TOLEDO X AV. CAFÉ FILHO	CENTRO	Pronto Socorro <i>Emergency</i> Recinto de Exposições <i>County Fair</i> Pq. da Fazenda <i>Farmstead Park</i> Pq. Aquático □ <i>Hot Springs Waterpark</i>



PC 008	AV.POMPEU X AV.BRASÍLIA	CENTRO	<p>Pça.Rui Barbosa <i>Rui Barbosa Square</i></p> <p>Teatro Castro Alves <input type="checkbox"/></p> <p><i>Castro Alves Theater</i></p> <p>Recinto de Exposições <input type="checkbox"/></p> <p><i>County Fair</i></p> <p>Pq. Aquático <input type="checkbox"/></p> <p><i>Hot Springs Waterpark</i></p>	<p>←</p> <p>→</p>
PC 009	RUA LUIZ P.BARRETO X RUA OSCAR R.ALVES	CENTRO	<p>Pça.Rui Barbosa <i>Rui Barbosa Square</i></p> <p>Museu Mal.C.Rondon <i>Marshal Cândido Rondon Museum</i></p> <p>Museu Ferroviário <input type="checkbox"/></p> <p><i>Moisés Joaquim Rodrigues Railway Museum</i></p> <p>Teatro Castro Alves <input type="checkbox"/></p> <p><i>Castro Alves Theater</i></p>	<p>↑</p> <p>←</p>
PC 010	PÇA. RUI BARBOSA X RUA OSVALDO CRUZ	BAIRRO	<p>Museu Mal.C.Rondon <i>Marshal Cândido Rondon Museum</i></p> <p>Museu Ferroviário <i>Moisés Joaquim Rodrigues Railway Museum</i></p> <p>Pronto Socorro <i>Emergency</i></p> <p>Recinto de Exposições <input type="checkbox"/></p> <p><i>County Fair</i></p>	<p>↗</p>
PC 011	RUA OSVALDO CRUZ X RUA TUPI	BAIRRO	<p>Museu Mal.C.Rondon <i>Marshal Cândido Rondon Museum</i></p> <p>Museu Ferroviário <i>Moisés Joaquim Rodrigues Railway Museum</i></p> <p>Pronto Socorro <i>Emergency</i></p> <p>Recinto de Exposições <input type="checkbox"/></p> <p><i>County Fair</i></p>	<p>←</p>
PC 012	RUA TUPI X RUA QUINZE DE NOVEMBRO	BAIRRO	<p>Pronto Socorro <input type="checkbox"/></p> <p><i>Emergency</i></p> <p>Recinto de Exposições <input type="checkbox"/></p> <p><i>County Fair</i></p>	<p>←</p> <p>↑</p>
PC 013	RUA QUINZE DE NOVEMBRO X RUA SILVA GROTA	BAIRRO	<p>Recinto de Exposições <i>County Fair</i></p> <p>Pq. da Fazenda <input type="checkbox"/></p> <p><i>Farmstead Park</i></p>	<p>←</p> <p><input type="checkbox"/></p>
PC 014	RUA SILVA GROTA X AV. ALCIDES F.CHAGAS	BAIRRO	<p>Recinto de Exposições <i>County Fair</i></p> <p>Pq. da Fazenda <input type="checkbox"/></p> <p><i>Farmstead Park</i></p>	<p>→</p> <p><input type="checkbox"/></p>



PC 015	AV. ARAÇÁS X RUA HUMAITÁ	BAIRRO	Recinto de Exposições <i>County Fair</i> Pq. da Fazenda <input type="checkbox"/> <i>Farmstead Park</i> Pq. Aquático <input type="checkbox"/> <i>Hot Springs Waterpark</i>	 
PC 016	RUA HUMAITÁ X RUA QUINZE DE NOVEMBRO	BAIRRO	Recinto de Exposições <i>County Fair</i> Pq. da Fazenda <input type="checkbox"/> <i>Farmstead Park</i>	
PC 017	RUA DOS FUNDADORES X AV. WALDIR FELIZOLA DE MORAES	BAIRRO	Pq. Aquático <input type="checkbox"/> <i>Hot Springs Waterpark</i> Pq. Ecológico <input type="checkbox"/> <i>Baguaçu Wildlife Sanctuary</i>	 
PC 018	RUA FUNDADORES X RUA LUIZ ECHELON ORTIZ	BAIRRO	Pq. Aquático <input type="checkbox"/> <i>Hot Springs Waterpark</i>	
PC 019	PÇA JOAQUIM DIBO	CENTRO	Teatro Castro Alves <i>Castro Alves Theater</i> Recinto de Exposições <input type="checkbox"/> <i>County Fair</i>	
PC 020	AV. ARAÇÁS X RUA JOAQUIM NABUCO (ACESSO)	CENTRO	Pça. Rui Barbosa <i>Rui Barbosa Square</i> Recinto de Exposições <i>County Fair</i> Museu Mal. C. Rondon, <i>Marshal Cândido Rondon Museum</i> Museu Ferroviário <input type="checkbox"/> <i>Moisés Joaquim Rodrigues Railway Museum</i>	
PC 021	AV. JOSÉ F. BAPTISTA X RUA CLÓVIS PESTANA	CENTRO	Pça. Rui Barbosa <i>Rui Barbosa Square</i> Recinto de Exposições <i>County Fair</i> Aeroporto <input type="checkbox"/> <i>Airport</i>	
PC 022	AV. JOÃO A. BRASIL X RUA ANSELMO MANARELI	BAIRRO	Recinto de Exposições <input type="checkbox"/> <i>County Fair</i> Aeroporto <input type="checkbox"/> <i>Airport</i>	 
PC 023	AV. ARTHUR FERREIRA DA COSTA X RUA GAGO COUTINHO	CENTRO	Recinto de Exposições <i>County Fair</i> Pq. Da Fazenda <input type="checkbox"/> <i>Farmstead Park</i>	
PC 024	VIA ETELVINO PEREIRA DOS SANTOS X AV. JOSÉ F. BAPTISTA	CENTRO	Pça. Rui Barbosa <i>Rui Barbosa Square</i> Aeroporto <i>Airport</i> Recinto de Exposições <input type="checkbox"/>	



			<i>County Fair</i>
PC 025	R.AGUAPEÍ X RUA PINHEIROS	CENTRO	Pça.Rui Barbosa <i>Rui Barbosa Square</i> Recinto de Exposições <input type="checkbox"/>
PC 026	R.AGUAPEÍ X R.ALEXANDRE FLEMING	CENTRO	Pça.Rui Barbosa <i>Rui Barbosa Square</i> Recinto de Exposições <input type="checkbox"/>
PC 027	AV.MÁRIO COVAS X RUA REGENTE FEIJÓ	CENTRO	Pça.Rui Barbosa <i>Rui Barbosa Square</i> Teatro Castro Alves <i>Castro Alves Theater</i> Recinto de Exposições <input type="checkbox"/>
PC 028	R.JOAQUIM NABUCO X RUA QUINZE DE NOVEMBRO	CENTRO	Pça. Rui Barbosa <input type="checkbox"/> <i>Rui Barbosa Square</i> Recinto de Exposições <input type="checkbox"/>
PC 029	RUA OLAVO BILAC X RUA QUINZE DE NOVEMBRO	CENTRO	Recinto de Exposições <input type="checkbox"/> <i>County Fair</i> Pça. Rui Barbosa <input type="checkbox"/> <i>Rui Barbosa Square</i>
PC 030	RUA AMÉRICA DO SUL X RUA AGUAPEÍ	CENTRO	Pça.Rui Barbosa <i>Rui Barbosa Square</i> Teatro Castro Alves <i>Castro Alves Theater</i> Recinto de Exposições <input type="checkbox"/>
PC 031	PÇA.RUI BARBOSA X RUA CARLOS GOMES	BAIRRO	Teatro Castro Alves <input type="checkbox"/> <i>Castro Alves Theater</i>
PC 032	RUA CARLOS GOMES X RUA OSCAR R. ALVES	BAIRRO	Teatro Castro Alves <input type="checkbox"/> <i>Castro Alves Theater</i>
PC 033	AV.POMPEU X RUA BAGUAÇU	BAIRRO	Recinto de Exposições <input type="checkbox"/> <i>County Fair</i> Pq. Aquático <input type="checkbox"/> <i>Hot Springs Waterpark</i> Pq. Ecológico <input type="checkbox"/> <i>Baguaçu Wildlife Sanctuary</i>
PC 034	AV. WALDIR F.MORAES X AV. ODORINDO PERENHA	CENTRO	Recinto de Exposições <input type="checkbox"/> <i>County Fair</i> Pq. da Fazenda <input type="checkbox"/> <i>Farmstead Park</i> Pronto Socorro <input type="checkbox"/> <i>Emergency</i> Pq. Aquático <input type="checkbox"/> <i>Hot Springs Waterpark</i>



PC 035	AV. ODORINDO PERENHA X AV. UMUARAMA	BAIRRO	Pq. Aquático <input type="checkbox"/> <i>Hot Springs Waterpark</i>	↑
PC 036	R. FUNDADORES X AV. UMUARAMA	BAIRRO	Pq. Aquático <input type="checkbox"/> <i>Hot Springs Waterpark</i>	↑
PC 037	AV. JORGE MELLEN REZEK X RUA PRES.TANCREDO NEVES	CENTRO	Pça. Rui Barbosa <i>Rui Barbosa Square</i> Recinto de Exposições <input type="checkbox"/> <i>County Fair</i>	↑
PC 038	AV. ARAÇÁS X RUA VER.SILVA GROTA	CENTRO	Pronto Socorro <input type="checkbox"/> <i>Emergency</i> Recinto de Exposições <i>County Fair</i> Pq. da Fazenda <input type="checkbox"/> <i>Farmstead Park</i>	↑ ↔
PC 039	AV.BRASÍLIA X RUA LUIZ P. BARRETO	CENTRO	Pça. Rui Barbosa <i>Rui Barbosa Square</i> Museu Mal.C.Rondon <i>Marshal Cândido Rondon</i> <i>Museum</i> Museu Ferroviário <i>Moisés Joaquim Rodrigues</i> <i>Railway Museum</i> Teatro Castro Alves <input type="checkbox"/> <i>Castro Alves Theater</i>	↑
PC 040	RUA ANSELMO MANARELI X RUA DO FICO	CENTRO	Recinto de Exposições <input type="checkbox"/> <i>County Fair</i> Pça. Rui Barbosa <input type="checkbox"/> <i>Rui Barbosa Square</i>	↔ ↑
PC 041	RUA GENERAL OSÓRIO X RUA DUQUE DE CAXIAS	CENTRO	Teatro Castro Alves <i>Castro Alves Theater</i> Recinto de Exposições <input type="checkbox"/> <i>County Fair</i> Pça. Rui Barbosa <input type="checkbox"/> <i>Rui Barbosa Square</i>	↔ ↑
PC 042	AV.SAUDADE X RUA COELHO NETO	CENTRO	Teatro P.Alcides Jorge <i>Paulo Alcides Jorge Theater</i> Praça Rui Barbosa <i>Rui Barbosa Square</i> Recinto de Exposições <input type="checkbox"/> <i>County Fair</i>	↔
PC 043	PÇA. HUGO LIPPE JÚNIOR X RUA COELHO NETO	BAIRRO	Teatro P.Alcides Jorge <i>Paulo Alcides Jorge Theater</i> Praça Rui Barbosa <input type="checkbox"/> <i>Rui Barbosa Square</i>	↔
PC 044	RUA CUSSY DE ALMEIDA X RUA ARMANDO S.OLIVEIRA	BAIRRO	Estádio Municipal <i>Adhemar de Barros Filho</i> <i>Stadium</i> Teatro P. Alcides Jorge <input type="checkbox"/>	↑



			<i>Paulo Alcides Jorge Theater</i>
PC 045	RUA LUIZ P.BARRETO X RUA CUSSY DE ALMEIDA	CENTRO	Estádio Municipal <i>Adhemar de Barros Filho</i> <i>Stadium</i> Teatro P.Alcides Jorge <input type="checkbox"/> <i>Paulo Alcides Jorge Theater</i> Praça Rui Barbosa <input type="checkbox"/> <i>Rui Barbosa Square</i>
PC 046	RUA LUIZ ECHELON ORTIZ X RUA VICTOR BOMBONATI	BAIRRO	Pq. Aquático <input type="checkbox"/> <i>Hot Springs Waterpark</i>
PC 047	RUA VICTOR BOMBONATI X AV. KAMEO USSUI	BAIRRO	Pq. Aquático <input type="checkbox"/> <i>Hot Springs Waterpark</i>
PC 048	RUA MARCÍLIO DIAS X PÇA.ORLANDO RAMALHO	CENTRO	Recinto de Exposições <i>County Fair</i> Aeroporto <i>Airport</i> Praça Rui Barbosa <input type="checkbox"/> <i>Rui Barbosa Square</i>
PC 049	AV. WALDEMAR ALVES X AV.ARAÇÁS	BAIRRO	Recinto de Exposições <i>County Fair</i> Pça. Rui Barbosa <input type="checkbox"/> <i>Rui Barbosa Square</i>
PC 050	RUA AQUIDABAN X RUA FLORIANO PEIXOTO	CENTRO	Recinto de Exposições <input type="checkbox"/> <i>County Fair</i> Pça. Rui Barbosa <input type="checkbox"/> <i>Rui Barbosa Square</i>
PC 051	AV. WALDIR FELIZOLA DE MORAES X AV. ODORINDO PERENHA	BAIRRO	Pq. Aquático <input type="checkbox"/> <i>Hot Springs Waterpark</i> Parque Ecológico <input type="checkbox"/> <i>Baguaçu Wildlife Sanctuary</i>
PC 052	RUA BAGUAÇU X PÇA. JOÃO RISOLIA	CENTRO	Pça.Rui Barbosa <i>Rui Barbosa Square</i> Recinto de Exposições <i>County Fair</i> Parque Ecológico <input type="checkbox"/> <i>Baguaçu Wildlife Sanctuary</i>
PC 053	AV. DOS ESTADOS X RUA AQUIDABAN	BAIRRO	Praça Rui Barbosa <i>Rui Barbosa Square</i> Recinto de Exposições <input type="checkbox"/> <i>County Fair</i> Pq. Aquático <input type="checkbox"/> <i>Hot Springs Waterpark</i>
PC 054	AV. GOV. MARIO COVAS X RUA PORANGABA	CENTRO	Pça.Rui Barbosa <i>Rui Barbosa Square</i> Recinto de Exposições <i>County Fair</i>



			Parque Aquático <input type="checkbox"/> <i>Hot Springs Waterpark</i>
PC 055	AV. ODORINDO PERENHA X AV. WALDIR FELIZOLA DE MORAES	CENTRO	Pça Rui Barbosa, <i>Rui Barbosa Square</i> } Pronto Socorro } <i>Emergency</i> } Recinto de Exposições } <i>County Fair</i> } Pq. Ecológico <input type="checkbox"/> } <i>Baguaçu Wildlife Sanctuary</i> } ←
PC 056	AV. WALDEMAR ALVES X RUA CLIBAS DE ALMEIDA PRADO	CENTRO	Pça. Rui Barbosa } <i>Rui Barbosa Square</i> } Recinto de Exposições <input type="checkbox"/> } <i>County Fair</i> } ↑
PC 057	RUA GASPAR LEMOS X RUA SÃO CAETANO	CENTRO	Parque Ecológico } <i>Baguaçu Wildlife Sanctuary</i> } Recinto de Exposições } <i>County Fair</i> } Pça Rui Barbosa <input type="checkbox"/> } <i>Rui Barbosa Square</i> } Pq. Aquático <input type="checkbox"/> } <i>Hot Springs Waterpark</i> } ↑
PC 058	RUA AMÉRICA DO SUL X RUA OTACÍLIO MENDES	CENTRO	Pça. Rui Barbosa } <i>Rui Barbosa Square</i> } Recinto de Exposições <input type="checkbox"/> } <i>County Fair</i> } ↑
PC 059	AV. LUIZ PEREIRA BARRETO X RUA PEDRO DE TOLEDO	CENTRO	Teatro Paulo Alcides Jorge } <i>Paulo Alcides Jorge Theater</i> } Pça Rui Barbosa } <i>Rui Barbosa Square</i> } Recinto de Exposições <input type="checkbox"/> } <i>County Fair</i> } ←
PC 060	RUA CRISTIANO OLSEN	CENTRO	Teatro Paulo Alcides Jorge } <i>Paulo Alcides Jorge Theater</i> } Praça Rui Barbosa } <i>Rui Barbosa Square</i> } Estádio Municipal } <i>Adhemar de Barros Filho Stadium</i> } →
PC 061	RUA AVIAÇÃO X AV. ARTHUR FERREIRA DA COSTA	CENTRO	Recinto de Exposições <input type="checkbox"/> } <i>County Fair</i> } Pronto Socorro } <i>Emergency</i> } Pça Rui Barbosa <input type="checkbox"/> } <i>Rui Barbosa Square</i> } ↑ ←
PC 062	RUA AVIAÇÃO x RUA MANOEL BENTO DA CRUZ	CENTRO	Recinto de Exposições <input type="checkbox"/> } <i>County Fair</i> } Pronto Socorro } <i>Emergency</i> } →



			Pça Rui Barbosa <input type="checkbox"/> <i>Rui Barbosa Square</i>
PC 063	AVENIDA DOS ARAÇÁS X RUA DO FICO	CENTRO	Recinto de Exposições } <i>County Fair</i> Pronto Socorro <input type="checkbox"/> } <i>Emergency</i> Museu Mal. C. Rondon <i>Marshal Cândido Rondon</i> <i>Museum</i> Museu Ferroviário <input type="checkbox"/> <i>Moisés Joaquim Rodrigues</i> <i>Railway Museum</i>
PC 064	AV. ODORINDO PERENHA X AV. JOSÉ TELIES DE MENEZES	BAIRRO	Pq. Aquático <input type="checkbox"/> <i>Hot Springs Waterpark</i>
PC 065	AV. DA SAUDADE	ZONA RURAL	Bairro Água Limpa <i>Água Limpa Neighborhood</i> Cicloturismo <input type="checkbox"/> <i>Bicycle Tourism</i>
PC 066	ESTRADA DA ÁGUA LIMPA	ZONA RURAL	Bairro Água Limpa <i>Água Limpa Neighborhood</i> Cicloturismo <input type="checkbox"/> <i>Bicycle Tourism</i>
PC 067	AV. WALDIR FELIZOLA DE MORAES X RUA CRISTIANO OLSEN	CENTRO	Recinto de Exposições <i>County Fair</i> Pq da. Fazenda <i>Farmstead Park</i> Pq. Aquático <input type="checkbox"/> <i>Hot Springs Waterpark</i>
PC 068	AV. KAMEU USSUI X RUA VITOR BOMBONATI	BAIRRO	Pq. Aquático <input type="checkbox"/> <i>Hot Springs Waterpark</i>
PC 069	RUA AVIAÇÃO X VIA AGUINALDO FERNANDO DOS SANTOS	CENTRO	Recinto de Exposições <i>County Fair</i> Pq. da Fazenda <i>Farmstead Park</i> Praça Rui Barbosa <input type="checkbox"/> <i>Rui Barbosa Square</i>
PC 070	AV. WALDEMAR ALVES X AV. JOÃO ARRUDA BRASIL	BAIRRO	Recinto de Exposições, <i>County Fair</i> Pq. da Fazenda <i>Farmstead Park</i> Aeroporto <input type="checkbox"/> <i>Airport</i>
PC 071	RUA ARMANDO SALES DE OLIVEIRA X RUA CUSSY DE ALMEIDA JR.	CENTRO	Teatro Castro Alves <i>Castro Alves Theater</i> Recinto de Exposições <i>County Fair</i> Praça Rui Barbosa <input type="checkbox"/>



			<i>Rui Barbosa Square</i> ←
PC 072	RUA DUQUE DE CAXIAS X RUA TABAJARAS	CENTRO	Teatro Castro Alves, □ <i>Castro Alves Theater</i> Recinto de Exposições <i>County Fair</i> Praça Rui Barbosa □ <i>Rui Barbosa Square</i> } ↑
PC 073	RUA DUQUE DE CAXIAS X AV. DOS ARAÇÁS	BAIRRO	Recinto de Exposições <i>County Fair</i> Museu Ferroviário <i>Moisés Joaquim Rodrigues</i> <i>Railway Museum</i> Aeroporto □ <i>Airport</i> →
PC 074	AV. WALDEMAR ALVES X AV. JOÃO ARRUDA BRASIL	CENTRO	Recinto de Exposições <i>County Fair</i> Aeroporto □ <i>Airport</i> } ← Praça Rui Barbosa <i>Rui Barbosa Square</i> Teatro Castro Alves □ <i>Castro Alves Theater</i> } ↑
PC 075	AV. GASPAR LEMOS X RUA PANORAMA	CENTRO	Parque Ecológico <i>Baguaçu Wildlife Sanctuary</i> Pça Rui Barbosa □ <i>Rui Barbosa Square</i> } ← Recinto de Exposições <i>County Fair</i> Parque Aquático □ <i>Hot Springs Waterpark</i> } ↑
PC 076	RUA CRISTIANO OLSEN X R ARMANDO SALLES DE OLIVEIRA	BAIRRO	Estádio Municipal <i>Adhemar de Barros Filho</i> <i>Stadium</i> } → Teatro Paulo Alcides Jorge □ <i>Paulo Alcides Jorge Theater</i> Praça Rui Barbosa □ <i>Rui Barbosa Square</i> ←
PC 077	RUA ARMANDO SALLES DE OLIVEIRA X RUA TABAJARAS	CENTRO	Teatro Castro Alves <i>Castro Alves Theater</i> Praça Rui Barbosa <i>Rui Barbosa Square</i> → Recinto de Exposições □ <i>County Fair</i>
PC 078	RUA TABAJARAS X RUA LUIZ PEREIRA BARRETO	CENTRO	Praça Rui Barbosa □ <i>Rui Barbosa Square</i> ← Parque Aquático □ <i>Hot Springs Waterpark</i> ↑



PC 079	RUA TABAJARAS X RUA LUIZ PEREIRA BARRETO	CENTRO	Praça Rui Barbosa <i>Rui Barbosa Square</i> Recinto de Exposições <input type="checkbox"/> <i>County Fair</i> Parque Aquático <i>Hot Springs Waterpark</i> <input type="checkbox"/>
PC 080	AV. WALDEMAR ALVES X AV. IBIRAPUERA	CENTRO	Pça. Rui Barbosa, <i>Rui Barbosa Square</i> Recinto de Exposições <input type="checkbox"/> <i>County Fair</i>
PC 81	AV. 2 Dezembro X Clibas de Almeida Prado	CENTRO	Recinto de Exposições <i>County Fair</i> Pq. da Fazenda Farmstead Park Aeroporto <input type="checkbox"/> Airport
PC 82	AV. 2 Dezembro X Prestes Maia	CENTRO	Recinto de Exposições <i>County Fair</i> Pq. da Fazenda Farmstead Park Aeroporto <input type="checkbox"/> Airport
PC 83	AV. 2 Dezembro X Antônio de Freitas Meneses	CENTRO	Recinto de Exposições <i>County Fair</i> Pq. da Fazenda Farmstead Park
PC 84	AV. Antônio de Freitas Meneses X João Arruda Brasil	BAIRRO	Recinto de Exposições <i>County Fair</i> Pq. da Fazenda Farmstead Park
PC 85	AV. Etelvino F. dos Santos X Rua Sebastião de Oliveira Mello	CENTRO	Pça. Rui Barbosa <i>Rui Barbosa Square</i> Aeroporto Airport Recinto de Exposições <input type="checkbox"/> <i>County Fair</i>
PC 86	Av. Café Filho X Rua Anhanguera	CENTRO	Pronto Socorro Emergency Recinto de Exposições <i>County Fair</i> Pq. da Fazenda Farmstead Park Pq. Aquático <input type="checkbox"/> <i>Hot Springs Waterpark</i>
PC 87	Av. da Saudade X Rua Anhanguera	CENTRO	Recinto de Exposições <i>County Fair</i> Pq. da Fazenda



			Farmstead Park Pq. Aquático ☐ Hot Springs Waterpark
--	--	--	---

Figura 1 – Placas Instaladas



Fonte: Secretaria Municipal de Turismo, 2021.

Figura 2 – Placas Instaladas



Fonte: Secretaria Municipal de Turismo, 2021.

Figura 3 – Placas Instaladas



Fonte: Secretaria Municipal de Turismo, 2021.

Figura 4 – Placas Instaladas



Fonte: Secretaria Municipal de Turismo, 2021.



1.1.7 Legislação

No quadro a seguir serão apresentados alguns aspectos que merecem destaque no ambiente jurídico municipal e estadual. Neste subitem são apresentados os ambientes jurídico e institucional do município que visam desenvolvimento turístico.

Quadro 8 – Legislação Municipal turística

N. da Lei	Descritivo	Link
LEI No 8.086, DE 7 DE JUNHO DE 2018.	Regimento interno do conselho Municipal de Turismo de Araçatuba – Aprovado pelo COMTUR em 01/08/19.	https://aracatuba.sp.gov.br/turismo/regimento.pdf
DECRETO No 21.890 - DE 16 DE AGOSTO DE 2021	"Fixa exigências para emissão e renovação de alvará de funcionamento e de concessão de alvará de vigilância sanitária para empresas prestadoras de serviços turísticos"	https://leismunicipais.com.br/a1/sp/a/aracatuba/decreto/2021/2191/21908/decreto-n-21908-2021-acrescenta-dispositivos-ao-decreto-n-5249-de-2-de-fevereiro-de-1994-que-regulamenta-o-funcionamento-dos-cemiterios-publicos-municipais-de-aracatuba?r=p
DECRETO No 19.253, DE 11 DE ABRIL DE 2017	Permite o uso, a título precário, do imóvel localizado na Rua XV de Novembro, no 85, à Associação Casa do Artesão de Araçatuba	https://leismunicipais.com.br/camara/sp/aracatuba?o=&q=19.253%2C+DE+11+DE+ABRIL+DE+2017
LEI No 7999 DE 31 DE OUTUBRO DE 2017	"Aprova o Plano Diretor de Turismo do Município de Araçatuba para o período de 2017 a 2019"	https://leismunicipais.com.br/a2/sp/a/aracatuba/lei-ordinaria/2017/800/7999/lei-ordinaria-n-7999-2017-aprova-o-plano-diretor-de-turismo-do-municipio-de-aracatuba-para-o-periodo-de-2017-a-



		2019?q=LEI%20No%207999%20DE%2031%20DE%20OUTUBRO%20DE%202017
LEI No 7323, DE 14 DE DEZEMBRO DE 2010.	Institui em caráter oficial o "CALDO DO ARTISTA" como prato típico do Município de Araçatuba.	https://leismunicipais.com.br/a2/sp/a/aracatuba/lei-ordinaria/2010/733/7323/lei-ordinaria-n-7323-2010-institui-em-carater-oficial-o-caldo-do-artista-como-prato-tipico-do-municipio-de-aracatuba?q=LEI%20No%207323%2C%20DE%2014%20DE%20DEZEMBRO%20DE%202010 .
LEI ORGÂNICA DO MUNICÍPIO DE ARAÇATUBA - SP	<p>Capítulo II DA COMPETÊNCIA</p> <p>23. Promover e incentivar o turismo local, como fator de desenvolvimento social e econômico;</p> <p>SEÇÃO IV DO TURISMO</p> <p>Artigo: 200 e 201</p>	https://leismunicipais.com.br/a2/lei-organica-aracatuba-sp
LEI Nº 7921 - DE 4 DE ABRIL DE 2017	"Aprova a Política Municipal de Mobilidade Urbana e estabelece o Plano de Mobilidade Urbana de Araçatuba"	https://leismunicipais.com.br/a1/plano-municipal-de-mobilidade-urbana-aracatuba-sp
LEI Nº 8086 DE 7 DE JUNHO DE 2018	"Dispõe sobre a criação do Conselho Municipal de Turismo e dá outras providências"	https://leismunicipais.com.br/a2/sp/a/aracatuba/lei-ordinaria/2018/809/8086/lei-ordinaria-n-8086-2018-dispoe-sobre-a-criacao-do-conselho-municipal-de-turismo-e-da-outras-providencias?q=LEI+N%C2%BA+8086+DE+7+DE+JUNHO+DE+2018
LEI Nº 5863, DE 24 DE NOVEMBRO DE 2000	"Cria o fundo municipal de desenvolvimento do turismo e dá outras providências".	https://leismunicipais.com.br/a2/sp/a/aracatuba/lei-ordinaria/2000/587/5863/lei-ordinaria-n-5863-2000-cria-o-fundo-municipal-de-desenvolvimento-do-turismo-e-da-outras-providencias?q=LEI%20N%BA%205863%2C%20



		DE%2024%20DE%20NOVEMBRO%20DE%202000
LEI Nº 5083, DE 25/08/1997	Autoriza o executivo municipal a celebrar convênio com o Governo Federal visando à adesão ao "SIMPLES"	https://leismunicipais.com.br/a2/sp/a/aracatuba/lei-ordinaria/1997/509/5083/lei-ordinaria-n-5083-1997-autoriza-o-executivo-municipal-a-celebrar-convenio-com-o-governo-federal-visando-a-adesao-ao-simples-sistema-integrado-de-pagamento-de-impostos-e-contribuicoes-das-microempresas-e-das-empresas-de-pequeno-porte-e-da-outras-providencias?q=LEI%20N%BA%205083%2C%20DE%2025%2F08%2F1997
LEI Nº 6915, DE 05 DE OUTUBRO DE 2007	Institui no município de Araçatuba tratamento diferenciado e simplificado para microempresas e empresas de pequeno porte na participação de licitações promovidas pela administração direta, indireta, fundacional, empresas públicas e sociedades de economia mista nas quais o poder público municipal detenha maioria da participação societária.	https://leismunicipais.com.br/a2/sp/a/aracatuba/lei-ordinaria/2007/692/6915/lei-ordinaria-n-6915-2007-institui-no-municipio-de-aracatuba-tratamento-diferenciado-e-simplificado-para-microempresas-e-empresas-de-pequeno-porte-na-participacao-de-licitacoes-promovidas-pela-administracao-direta-indireta-fundacional-empresas-publicas-e-sociedades-de-economia-mista-nas-quais-o-poder-publico-municipal-detenha-maioria-da-participacao-societaria?q=LEI+N%C2%BA+6915%2C+DE+05+DE+OUTUBRO+DE+2007
LEI Nº 4467, DE 05 DE JUNHO DE 1995	Dispõe sobre incentivos à instalação de microempresas no município, e dá outras providências.	https://leismunicipais.com.br/a2/sp/a/aracatuba/lei-ordinaria/1995/447/4467/lei-ordinaria-n-4467-1995-dispoe-sobre-incentivos-a-instalacao-de-microempresas-no-municipio-e-da-outras-providencias?q=LEI%20N%BA%204467%2C%20DE%2005%20DE%20JUNHO%20DE%201995



<p>LEI Nº 4211, DE 14 DE JUNHO DE 1994</p>	<p>Concede incentivo fiscal e benefícios a microempresas industriais e empresas industriais de pequeno porte</p>	<p>https://leismunicipais.com.br/a2/sp/a/aracatuba/lei-ordinaria/1994/422/4211/lei-ordinaria-n-4211-1994-concede-incentivos-fiscais-e-beneficios-a-microempresas-industriais-e-empresas-industriais-de-pequeno-porte?q=LEI%20N%BA%204211%2C%20DE%2014%20DE%20JUNHO%20DE%201994</p>
<p>LEI Nº 2660, DE 25 DE FEVEREIRO DE 1986</p>	<p>Estabelece tratamento diferenciado, simplificado e favorecido às microempresas no campo tributário e da outras providências.</p>	<p>https://leismunicipais.com.br/a2/sp/a/aracatuba/lei-ordinaria/1986/266/2660/lei-ordinaria-n-2660-1986-estabelece-tratamento-diferenciado-simplificado-e-favorecido-as-microempresas-no-campo-tributario-e-da-outras-providencias?q=LEI+N%C2%BA+2660%2C+DE+25+DE+FEVEREIRO+DE+1986</p>
<p>DECRETO N.º 21.792 – DE 24 DE MAIO DE 2021</p>	<p>"Nomeia os membros do Conselho Municipal de Turismo de Araçatuba - COMTUR (biênio 2021-2023), nos termos da LEI Municipal nº 8.086, de 7 de junho de 2018"</p>	<p>https://leismunicipais.com.br/a1/sp/a/aracatuba/decreto/2021/2180/21792/decreto-n-21792-2021-nomeia-os-membros-do-conselho-municipal-de-turismo-de-aracatuba-comtur-bienio-2021-2023-nos-termos-da-lei-municipal-n-8086-de-7-de-junho-de-2018?r=p</p>
<p>DECRETO Nº 21.890 - DE 16 DE AGOSTO DE 2021</p>	<p>"Fixa exigências para emissão e renovação de alvará de funcionamento e de concessão de alvará de vigilância sanitária para empresas prestadoras de serviços turísticos"</p>	<p>https://leismunicipais.com.br/a/sp/a/aracatuba/decreto/2021/2189/21890/decreto-n-21890-2021-fixa-exigencias-para-emissao-e-renovacao-de-alvara-de-funcionamento-e-de-concessao-de-alvara-de-vigilancia-sanitaria-para-empresas-prestadoras-de-servicos-turisticos?q=21890</p>

Fonte: Base de dados da Prefeitura Municipal de Araçatuba/SP, 2021.



1.1.8 Câmara Municipal

Representante legítima da sociedade no Município, a Câmara Municipal busca traduzir os anseios da coletividade através do seu papel de legislar, ou seja, formular e estabelecer leis. É constituída por vereadores eleitos pelo voto direto, para o exercício de quatro anos em número proporcional à população do município.

Em Araçatuba, o Legislativo é composto por 15 vereadores que além de fazer leis, sobre assuntos de sua competência, tem a função de fiscalizar e julgar os atos da administração municipal, especialmente, no tocante a execução orçamentária e a tomada de contas do prefeito, com o objetivo de garantir que os recursos do município sejam, prioritariamente, destinados às necessidades básicas da população.

Figura 5 – 1º Presidente - Henrique de Carvalho - Biênio 1949/1950.



Fonte: Base de dados da Prefeitura Municipal, 2021.

No quadro a seguir, apresentamos a composição da Câmara atual (2021-2024)

Quadro 9 – Vereadores Araçatuba - SP

VEREADORES DE ARAÇATUBA – SP	
Alceu Batista	PSDB
Maurício Rufino Barbosa	PP
Manuel Guimarães	PSL
Nelson Marques Filho	PV
Arlindo Mariano de Araújo Filho	MDB
Arnaldo da Silva	Cidadania
Luís Henrique Gonçalves	MDB



Cristina Munhoz	PSL
Jaime José da Silva	PSDB
Antônio Edwaldo Dunga Costa	
Gilberto Carlos Mantovani	PL
Evandro Molina	PP
Lucas Zanatta	PV
Regina Lourenço	Avante
Wesley Monea dos Santos	Podemos

Fonte: Câmara Municipal de Araçatuba, 2021.

1.2 Histórico

Em princípios deste século, o Governo Federal lançou, partindo de Bauru, rumo de Mato Grosso, os trilhos da Estrada de Ferro Noroeste do Brasil. A região surpreendeu, pela fertilidade do solo, atraindo milhares de pessoas, em busca de riqueza. A origem de Araçatuba remonta a essa época. Em 02 de dezembro de 1908, foi inaugurando uma estação ferroviária, ainda em plena floresta.

Numa clareira, erigiram-se as primeiras moradas, em ranchos simples, cobertos de sapé. À direita do leito da via Férrea se instalou Miguel Caputi, e à esquerda Vicente Franco ou Machado Melo. Essa data é considerada como da fundação do patrimônio e comemorada, anualmente, com grandes festejos. Em 1911, de Jardinópolis, chegou uma caravana, cujos integrantes adquiriram terras a Elisio de Castro Fonseca.

No entanto, o desbravamento era dificultado pelos silvícolas, que dominavam essa área, defendendo-a em arremetidas cruentas. Nem sempre os desbravadores levavam a melhor, e, em 1916, um grupo, chefiado pelo engenheiro Cristiano Olsen, foi massacrado, quando procedia ao levantamento das terras do rio Feio. Com o crescimento do povoado, e graças aos esforços do engenheiro José Cândido, o ânimo belicoso dos indígenas foi apaziguado, retirando-se eles para a serra do Diabo, no pontal da confluência dos rios Paraná e Paranapanema.

Como grandes proprietários figuravam, já então, Joaquim Machado de Melo, Augusto de Moraes, Manoel Bento da Cruz e Elísio de Castro Fonseca. Como fundadores da cidade apontam-se, entre outros, João Máximo de Carvalho, Manoel



da Silva Prates, Paulo Bim, Paulo Biagi, Pedro Storti, Manoel Inácio, Antônio Pacheco, João Vasconcelos e Aprígio Cardoso.

Hoje Araçatuba figura entre as comunas paulistas de maior desenvolvimento, graças à sua posição privilegiada, solo fértil, magnífico traçado e labor de sua gente.

1.2.1 Formação Administrativa

Distrito criado com a denominação de Araçatuba, pela lei estadual nº 1580, de 20-12-1917, subordinado ao município de Penápolis (ex-Pennápolis). Nos quadros de apuração do recenseamento geral de 1-IX-1920, o distrito de Araçatuba, figura no município de Penápolis.

Elevado à categoria de município com a denominação de Araçatuba, pela lei estadual nº 1812, de 08-12-1921, desmembrado do município de Penápolis. Sede no antigo distrito de Araçatuba. Constituído do distrito sede. Instalado em 19-02-1922. Pela lei estadual nº 5888, de 25-04-1933, é criado o distrito de Diabase e anexado ao município de Araçatuba.

Em divisão administrativa referente ao ano de 1933, o município é constituído de 2 distritos: Araçatuba e Diabase. Pelo decreto nº 6546, de 10-06-1934, foram criados os distritos de Guararapes e Valparaíso e anexados ao município de Araçatuba.

Em divisão territorial datada de 31-XII-1936, o município é constituído de 4 distritos: Araçatuba, Diabase, Guararapes e Valparaíso. Pela lei estadual nº 2833, de 05-01-1937, desmembra do município de Araçatuba o distrito de Guararapes. Elevado à categoria de município. Pela lei estadual nº 2859, de 08-01-1937, desmembra do município de Araçatuba o distrito de Valparaíso.

Elevado à categoria de município. Pela lei nº 3024, de 04-08-1937, é criado o distrito de Rinópolis e anexado ao município Araçatuba. Em divisão territorial de 31-XII-1937, o município é constituído de 3 distritos: Araçatuba, Diabase e Rinópolis.

Pelo decreto estadual nº 9775, de 30-11-1938, o município sofreu as seguintes modificações: Araçatuba adquiriu do município de Monte Aprazível o distrito de Major Prado. O distrito de Diabase foi transferido com a denominação de Alto Pimenta, do município de Araçatuba, para o de Valparaíso o de Rinópolis foi transferido do município de Araçatuba para o novo município de Tupã.



No quadro fixado para vigorar no período de 1939-1943, o município é constituído de 2 distritos: Araçatuba e Major Prado. Assim permanecendo em divisão territorial datada de 1-VII-1960. Pela lei estadual nº 8092, de 28-02-1964, o distrito de Major Prado passou a denominar-se Santo Antônio do Aracanguá.

Em divisão territorial datada de 31-XII-1968, o município é constituído de 2 distritos: Araçatuba e Santo Antônio do Aracanguá (ex-Major Prado). Assim permanecendo em divisão territorial datada de 1988. Pela lei estadual nº 7644, de 30-12-1991, desmembra do município de Araçatuba o distrito de Santo Antônio de Aracanguá. Elevado à categoria de município.

Em divisão territorial datada de 1997, o município é constituído do distrito sede. Assim permanecendo em divisão territorial datada de 2009.

1.2.2 Habitantes nativos

Os índios foram os primeiros habitantes e donos da terra. A tribo Caingangue juntamente com a tribo dos índios Coroados estavam instaladas na região limitada pelos rios Tietê, Paraná e Paranapanema. Araçatuba era povoada pelos temidos caingangues (cain=ser; ing=viril e ang superior a outros), índios considerados bravos que discutiam mesmo por fúteis motivos. Utilizavam como armas o tacape, que exigia força física e habilidade, além de arcos e flechas com ponta de ossos de macaco. Faziam utensílios domésticos com barro; colheres, pratos e copos confeccionados com a cabaça.

Com sons produzidos pelas suas bocas e atabaques tomavam a bebida denominada goiofá, alcoólica provinda do milho, podiam ser encontrados dormindo pela exaustão e embriaguez depois de uma noite inteira de atividades.

Seu corpo era truncado e forte. Possuíam pele cor de cobre e brilhante, cabelos lisos e negros. Mulheres usavam franja. Tinham o costume de banhar-se. De hábitos nômades, viviam nus, as mulheres às vezes usavam tanga.

Estrategistas sabiam armar tocaias, atacando muitas vezes o homem branco. Os fazendeiros e agrimensores muitas vezes contratavam os chamados bugreiros homens que matavam indígenas. Na época da construção da ferrovia calcula-se a existência de 1,5 mil índios na região. Quando chegou a barranca do Rio Paraná existiam cerca de 200.



1.2.3 A ferrovia Noroeste Brasil

A Estrada de Ferro Noroeste do Brasil é o ponto chave da formação de Araçatuba. Foi a execução da política que visava a interiorização e ligação com outros países da América do Sul pela necessidade econômica de busca de recursos tanto humanos (para agricultura) como naturais (ouro, pedras preciosas).

Iniciou-se a partir de Bauru - Itapura. Os primeiros 100 km saindo de Bauru, iniciados em 1905, foram realizados pela empresa Machado de Melo. Foi uma área mais fácil de ser executada pois, haviam menos indígenas e melhor penetração. No entanto, o trabalho era braçal e demorado pois não existiam máquinas para realizar os serviços de topografia necessários, apenas ferramentas rudimentares. Em 1914 o trecho foi unido com a Itapura-Corumbá formando a Noroeste do Brasil.

A parte do leito da ferrovia seria então cuidada pelas chamadas turmas de conserva, com a construção de moradias para os trabalhadores e o feitor. Denominadas de turma 1, turma 2 assim sucessivamente de 8 em 8 km. Toda noite um funcionário era escalado para verificar as condições dos trilhos para verificar se não existiam emboscadas feitas pelos caingangues, pregos soltos.

1.2.4 Origens e pioneirismo

Primeira estação de Araçatuba, localizada em algum ponto do bairro São Joaquim no final de 1908.

Até 1908 a região de Araçatuba era ocupada pela mata virgem. Não se pode afirmar que Araçatuba, assim como grande parte das cidades de sua região, teve um fundador. Aquele pequeno grupo da NOB não tinha por objetivo fundar uma cidade.

Em 2 de dezembro de 1908 os trilhos chegaram ao km 280 da ferrovia. O Governo dizia que era proprietário de tais terras, e assim como tinha a características de serem terras devolutas, quem detinha a posse dela era quem a conseguia por meios legais: doações do governo, poder político, entraves jurídicos, usucapião ou por uso de força.

Os habitantes iniciais eram poucas famílias, alguns índios e em sua maioria trabalhadores da ferrovia. Aos poucos foram chegando comerciantes, vendedores e mediadores de terra. A vida nesses primeiros anos era difícil: malária, leishmaniose



cutânea, febre tifoide, hepatite, doença de chagas, pernilongos e barbeiro. Augusto Elisio de Castro Fonseca junto com Manoel Bento da Cruz foram dois grandes proprietários de terra na época das chegadas dos trilhos, mas não habitavam a cidade nesses tempos. Outro personagem importante foi Vicente Franco Ribeiro, este vivia em Araçatuba.

1.2.5 Ciclo italiano

A imigração italiana no Brasil teve como ápice o período entre 1880 e 1930. Os ítalo-brasileiros estão espalhados principalmente pelos estados do Sul e do Sudeste do Brasil.

Embora tenha sido a região Sul a pioneira na imigração italiana, foi a Região Sudeste aquela que recebeu a maioria dos imigrantes. Isto se deve ao processo de expansão das lavouras de café em São Paulo (e, em menor medida, também em Minas Gerais). Com o fim do tráfico negreiro e o sucesso da colonização italiana no Sul, os próprios donos das fazendas de café tratavam de atrair imigrantes italianos para as suas propriedades.

A partir da década de 1870, os proprietários de terras pagavam a viagem e o imigrante tinha que trabalhar nas fazendas com um contrato de cinco anos, devolvendo o valor da passagem paga. A partir de 1881, o governo paulista, controlado politicamente pelos fazendeiros, passa a incentivar a imigração italiana com destino aos cafezais, subsidiando 50% das despesas da viagem, mantendo-se o contrato de cinco anos e o ressarcimento.

O estado de São Paulo absorveu a maioria dos imigrantes italianos que vieram para o Brasil. Este estado foi o destino de 44% da imigração italiana para o Brasil entre os anos de 1820 e 1888, de 67% entre 1889 e 1919, com ênfase entre 1900 e 1909, quando atraiu 79%.

1.2.6 Imigração japonesa

O fluxo de Imigração japonesa no Brasil a partir de 1908 com a chegada do navio Kasato Maru, em Santos, foi uma experiência premeditada. O cenário demográfico japonês era de grande crescimento (ao qual o Governo do Japão não conseguia suprir gerando empregos) enquanto, no Brasil, necessitava-se mão-de-



obra (uma vez dada a Abolição da escravatura no Brasil, pressionada a ser efetivada pela Inglaterra por motivos comerciais, somado ao fato de a Itália proibir a imigração subsidiada dos seus para São Paulo). Foi selado um acordo imigratório entre os países, que caracteriza a Imigração japonesa no Brasil.

A primeira parcela dessa população de imigrantes originava-se de regiões pobres do norte e sul do Japão – aproximadamente 3000 designados a viver no oeste de São Paulo, uma vez que o Brasil vivia o auge cafeeiro e o estado concentrava prósperas fazendas.

Nos primeiros sete anos de imigração japonesa, chegaram ao Brasil 3.434 famílias, ou seja, quase 15 mil pessoas. Entre 1917 e 1940, foram mais 164 mil japoneses, dos quais 75% para São Paulo. A maior parte dos imigrantes chegou no decênio 1920-1930, mas o foco não era mais apenas as plantações de café. Eles também buscavam trabalho no cultivo de morango, chá e arroz.

Na região de Araçatuba estabeleceram-se em 1915. Anze Molize, que fundou o bairro Água Limpa chegou em Araçatuba em 1917 para plantar café. Com isso outras famílias foram chegando. Dedicaram-se a outras atividades além da agricultura como o comércio, política, religião, entre outras.

Em homenagem aos japoneses existe um monumento instalado - um torii - numa rotatória da cidade.

1.2.7 A fundação

O patrimônio inicial foi projetado pelo engenheiro alemão Gustavo Stamp. De propriedade de Elísio Castro Fonseca, foi cortado em 1912 por Antenor Vasconcelos. A administração e derrubada foi executada por Vicente Ribeiro Franco.

No início em Araçatuba ergueram-se muitos hotéis e bares que serviam ao pessoal da ferrovia. Poucas construções existiam feitas de tijolo sem reboco ou madeira. Próxima ao triângulo de reversão na XV de Novembro existia o Hotel Noroeste e outro de tábuas pertencente a Pedro e Paulo Bim, entre outros tantos. Abrão Cury foi o primeiro comerciante.

A cidade menina, além de pessoas de boa fé e empreendedoras, recebia muitas rejeitadas vindas da capital como desordeiros, bandidos e prostitutas. Facilmente via-se mulheres e homens nus caídos pelas ruas embriagados.



A primeira capela foi erguida em 1915 concebida por dona Maria Pacheco. Os materiais foram fornecidos por Antônio Xavier Couto (madeira) e Paulo Biagi (tijolos) e diversas contribuições de populares que davam quanto podiam. Foi inaugurada por Frei Vital de Moema de Penápolis, sendo seu padroeiro Santo Onofre. Gentil Coelho foi o dono da primeira botica e Salvador Cossia o dono da primeira padaria.

Em 1918 muitos cafezais foram destruídos pela ação climática onde a geada gerava prejuízos. O dinheiro que era contado da colheita e venda dos cafés não ocorreu.

1.2.8 Criação do município e instalação da Comarca

O ano de 1916 é marcado pelo início de Araçatuba querer tornar-se uma cidade em si pela legislação. Nesta altura, apesar de ter maior população e movimento de trens, ainda era pertencente à Comarca de Penápolis e ao Distrito de Birigui.

Então em 1918: **Jornal O Araçatuba notícia a primeira Câmara Municipal de Araçatuba**, cria o distrito de paz de Araçatuba, no município e comarca de Penápolis.

Figura 6 – Araçatuba Notícia Primeira Câmara



Fonte: Banco de dados da Prefeitura de Araçatuba, 2021.



O doutor Altino Arantes, Presidente do Estado de São Paulo. Faço saber que o Congresso Legislativo decretou e eu promulgo a lei seguinte.

Artigo 1.º - Fica creado o districto de paz de Araçatuba, com séde na povoação do mesmo nome, do municipio e comarca de Pennapolis.

Artigo 2.º - As suas divisas serão as seguintes: Começam na barra do ribeirão Baguassú, pelo qual seguem até a confluencia do corrego Agua Branca, por este até a barra do Barro Preto e por este até a Estrada de Ferro Noroeste ; dahi, em linha recta, até a barra do Tupy com o ribeirão Baguassu; por este até a barra do corrego Elysio e por este até á sua cachoeira ; dahi, com o rumo sul, 30 grãos Oeste, atravessando o espigão e rio Feio, até ao espigão com o rio do Peixe, cujo espigão seguem até ao rio Paraná, por este acima até a confluência do rio Tieté, e por este até a barra do Baguassú, onde tiveram começo.

Artigo 3.º - Revogam-se as disposições em contrário. O Secretario de Estado dos Negocios do Interior, assim a faça executar. Palacio do Governo do Estado de S. Paulo, aos vinte de Dezembro de 1917. Altino Arantes Oscar Rodrigues Alves.

“Publicada na Secretaria de Estado dos Negocios do Interior, em 26 de Dezembro de 1917. - Tiburtino Mondim Pestana, director-gera /— Lei nº 1.580 de 20/12/1917”.

1.3 Origem do Nome

A hipótese mais empregada é a forma como os índios poderiam ter utilizado para referir-se a região como abundante em araçás, ou seja, araçá+tuba (abundância). O araçá é o fruto do araçazeiro, planta do gênero *Psidium*, da família das Mirtáceas.

Uma outra hipótese indica que o termo poderia ser o nome da filha de um cacique dos caingangues. Todavia, estudiosos afirmam que não pode ser um nome próprio etimologicamente.

Outra possibilidade seria Araçatuba ser o nome de uma corredeira: arhaçá-ty-bo contraído resulta em haru-aça-tu-bo onde os índios usavam para dizer sobre algum local onde correm águas num movimento forte e rápido por um caminho estreito erguido por pedras.

Ainda, numa matéria do Jornal A Comarca de 2 de dezembro de 1964 existe uma contestação sobre o nome da cidade, pois na atualidade não existem



tantos pés de araçás no município, árvore de fácil crescimento. Em alguns mapas antigos existia um córrego chamado de Araçatuba e também em alguns mapas aparecem araras o que poderia ter feito que a cidade fosse chamada de Araratuba e posteriormente ter seu nome alterado para Araçatuba. De acordo com o livro de Odette Costa, História de Araçatuba um antigo engenheiro civil, afirmou que quando fazia medições de terra na região de Araçatuba, havia encontrado muitos araçás-silvestres e araçazinhos.

1.4 Hino Oficial

Araçatuba! Araçatuba!
Que haja em ti a proclamação
De fé, de ardor, de um grande amor
Que parta do Araçatubense coração

No Estado dos paulistas
És a terra dos muitos araçás
Para o Brasil conquistas
O progresso de um povo veroz

Esta bela natureza
Despertou para um mundo novo
O gado, a agricultura
Constroem a riqueza deste povo

Por vales, por colinas
Terra de antigas e belas savanas
As águas cristalinas
Brincavam nas pedras dodivanas!

Esta bela natureza
Despertou para um mundo novo
O gado, a agricultura
Constroem a riqueza deste povo

Letra por Sarah Pereira Barbosa

Melodia por José Raab



1.5 Símbolos

1.5.1 Bandeira



Fonte: Banco de imagens da Prefeitura de Araçatuba, 2021.

1.5.2 Brasão



Fonte: Banco de imagens da Prefeitura de Araçatuba, 2021.



1.6 Aspectos Geográficos

1.6.1 Localização

Araçatuba é um município Brasileiro no interior do estado de São Paulo. Localizado ao noroeste do Estado, a uma latitude 21° 12'32" sul e a uma longitude 50° 25'58" oeste, estando a 390 m acima do nível do mar.

Figura 7 – Araçatuba em nível estadual.

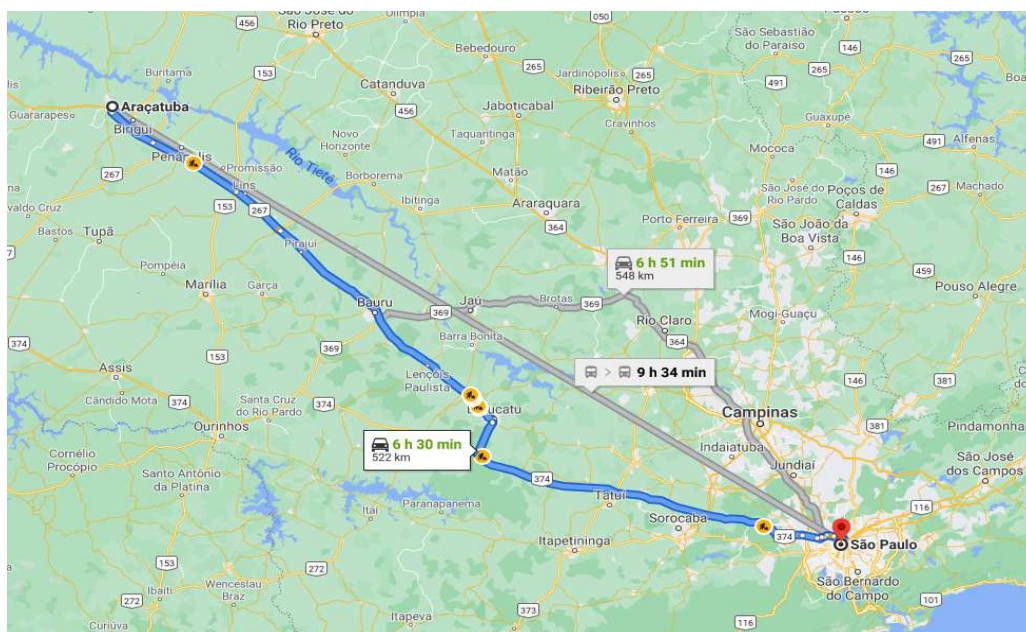


Fonte: Banco de Dados da Prefeitura de Araçatuba, 2021

Está também situada a 522km (por rodovias) da cidade de São Paulo (capital) como mostra a Figura 7:



Figura 8 – Araçatuba - Capital São Paulo



Fonte: Google Map, 2021.

1.6.1.1 Região Administrativa

Congregando 43 municípios, na Região Administrativa de Araçatuba é estimado uma população de quase um milhão de habitantes. No quadro a seguir, apresentamos a composição da Região Administrativa de Araçatuba.

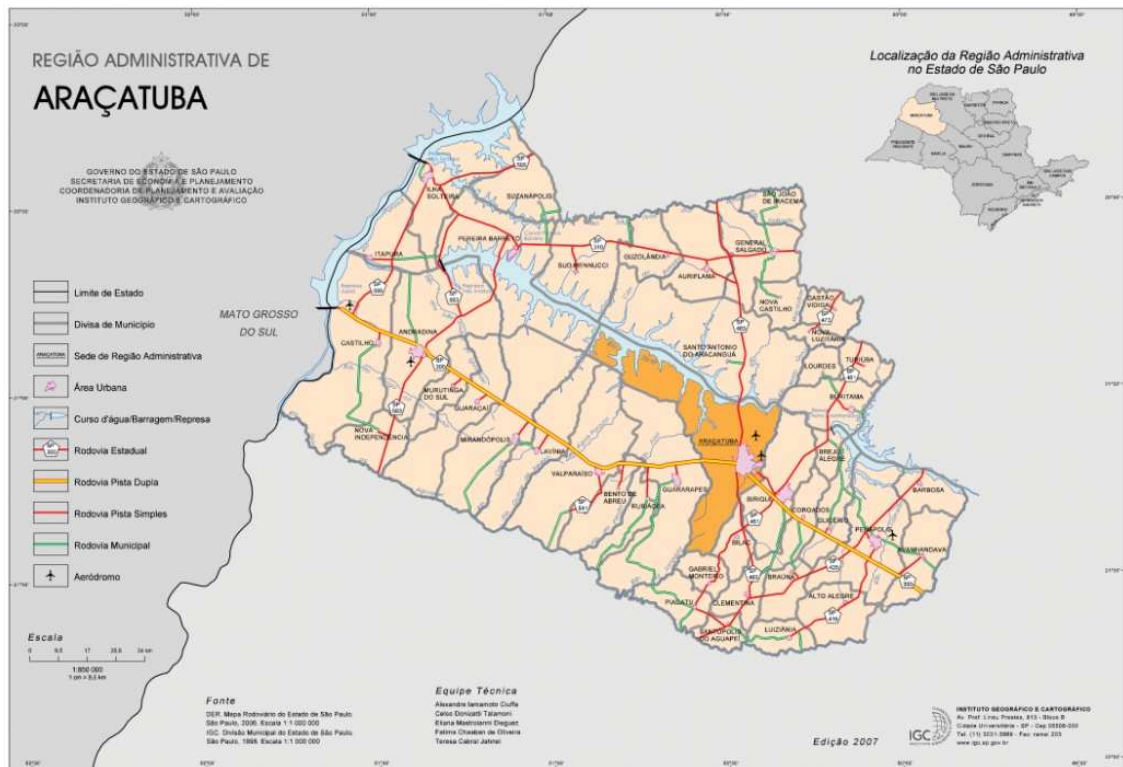
Quadro 10 – Composição Região Administrativa – Municípios.

Alto Alegre	Brejo Alegre	Guararapes	Nova Independência
Andradina	Buritama	Guzolândia	Nova Luzitânia
Araçatuba	Castilho	Ilha Solteira	Penápolis
Auriflama	Clementina	Itapura	Pereira Barreto
Avanhandava	Coroados	Lavínia	Piacatu
Barbosa	Gabriel Monteiro	Lourdes	Rubiácea
Bento de Abreu	Gastão Vidigal	Luiziânia	Santo Antonio do Aracanguá
Bilac	General Salgado	Mirandópolis	Santópolis do Aguapeí
Birigui	Glicério	Murutinga do Sul	São João de Iracema
Braúna	Guaraçaí	Nova Castilho	Sud Mennucci
Turiúba		Valparaíso	Suzanópolis

Fonte: Intituto Geográfico e Cartográfico, 2021.



Figura 9 – Região Administrativa Araçatuba - Mapa



Fonte: Instituto Geográfico e Cartográfico, 2021.

1.6.1.2 Região Turística

Araçatuba é integrante da Região Turística Tietê Vivo, juntamente com os municípios de Barbosa, Birigui, Braúna, Brejo Alegre, Buritama, Gastão Vidigal, Lourdes, Monções, Penápolis, Piacatu, Planalto, Turiúba, Santo Antônio do Araranguá, Santópolis do Aguapeí e Zacarias e atualmente representa a interlocução regional com a Secretaria de Turismo e Viagens de São Paulo com a finalidade de implementar as diretrizes indicadas pela Política Nacional do Turismo.

Figura 10 – Região Turística Tietê Vivo.



Fonte: Banco de Imagens da Prefeitura de Araçatuba, 2021.



Figura 11 – Araçatuba mapa.



Fonte: Mapa do Turismo Brasileiro, Araçatuba, 2021.

1.6.1.3 Municípios vizinhos de Araçatuba

No quadro a seguir, apresentamos os municípios vizinhos bem como, as distâncias até Araçatuba.

Quadro 11 – Municípios Limítrofes.

Município	Distância	Município	Distância
Birigui	12.4 km	Clementina	39.3 km
Coroados	21.7 km	Bento de Abreu	40.4 km
Bilac	22.3 km	Zacarias	42.8 km
Guararapes	23.2 km	Nova Luzitânia	43 km
Brejo Alegre	25.8 km	Penápolis	43 km
Glicério	29.1 km	Turiúba	44.6 km
Santo Antônio do Aracanguá	31.8 km	Valparaíso	45.8 km
Rubiácea	32.9 km	Piacatu	46.2 km
Buritama	33.7 km	Florínea	47.2 km
Lourdes	34.2 km	Santópolis do Aguapeí	48.2km
Gabriel Monteiro	38.2 km	-	-

Fonte: Cidade Brasil - Araçatuba, 2021.



1.6.2 Informações de relevo, clima e vegetação

1.6.2.1 Relevo

Planalto arenítico basáltico, suavemente ondulado, caracterizado por colinas com topo aplainado e vertentes convexas.

1.6.2.2 Clima

Ocupa a área de transição entre o regime tropical do Brasil Central e o subtropical do Sul do país. Clima quente com estação seca no inverno. Segundo dados do Instituto Nacional de Meteorologia (INMET), referente ao período entre 1961 e 1990, a menor temperatura registrada em Araçatuba foi de -0,2 °C em 18 de julho de 1975, e a maior atingiu 39,8 °C em 27 de setembro de 1961. Os maiores acumulados de precipitação observados em 24 horas foram 134,5 mm em 28 de novembro de 1968 e 112,8 mm em 17 de fevereiro de 1970. O menor índice de umidade relativa do ar foi registrado na tarde de 3 de setembro de 1963, de 17%. Estações meteorológicas: CIIAGRO, Habiana, REDEMET – SBAU

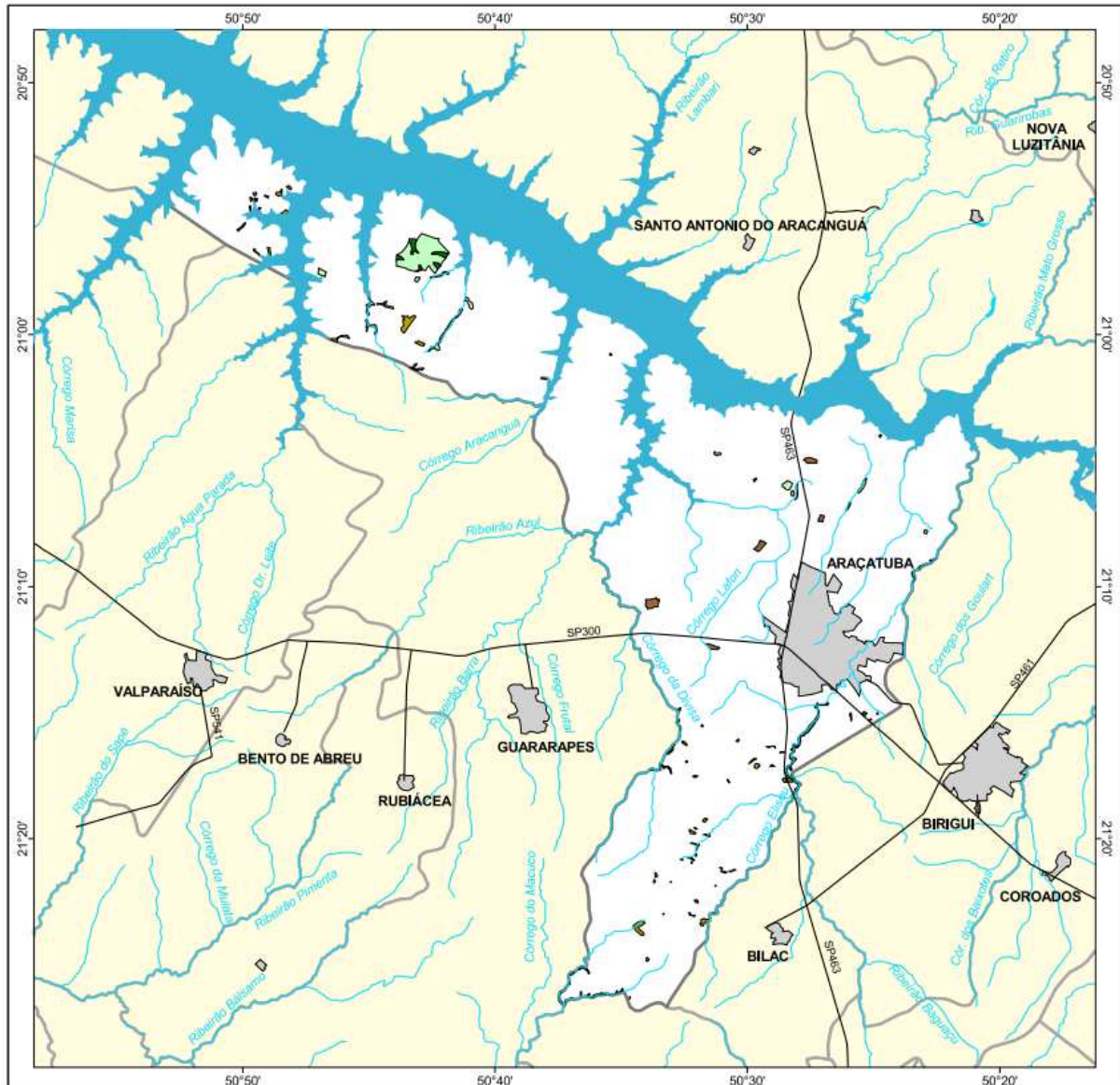
1.6.2.3 Vegetação

O Sistema de Informações Florestais do Estado de São Paulo foi desenvolvido objetivando disponibilizar informações sobre a vegetação natural e o reflorestamento, por meio do projeto “Inventário Florestal do Estado de São Paulo”. Para alguns municípios, além das informações sobre a vegetação, são apresentados o uso e ocupação da terra, redes de drenagem, área urbana, rodovias, limites municipais, divisões por bacias hidrográficas e regiões administrativas.

Conforme mapa Florestal dos municípios do estado de São Paulo, região de Araçatuba, diante das informações disponíveis no mapa florestal, a área do Município é de 116.800 há, e em relação a área do município, observa-se que, 302,54 ha refere-se a mata, 952,59 ha capoeira, 234,16 ha cerrado, 155,18 ha cerradão, 31,07 ha vegetação de várzea, 5,91 ha, vegetação não classificada e, 14,97 ha refere-se a área de reflorestamento.



Figura 12 – Mapa Florestal de Araçatuba - SP



cobertura vegetal

- mata
- capoeira
- cerrado
- cerradão
- campo cerrado
- campo
- vegetação de várzea
- mangue
- restinga
- vegetação não identificada
- reflorestamento

- curso d'água
- represa
- limite municipal
- vias de circulação
- área urbana
- Unidade de Conservação

Cobertura Vegetal	área (ha)	% *
mata	302,54	0,26
capoeira	952,59	0,82
cerrado	234,16	0,20
cerradão	155,18	0,13
vegetação de várzea	31,07	0,03
vegetação não classificada	5,91	0,01
TOTAL	1.681,45	1,44
reflorestamento	14,97	0,01

* (em relação a área do município)
área do município: 116.800 ha

Localização no Estado de São Paulo
Unidades de Gerenciamento dos Recursos Hídricos



1:340.000



SECRETARIA DO
MEIO AMBIENTE





1.6.3 Hidrografia

Sua hidrografia pertence a rede da Bacia do Paraná. Seu principal rio é o Tietê, sendo os rios Aguapeí e São José dos Dourados com bacias relacionadas aos municípios. Possui rios perenes com diferença de nível no verão e inverno.

O abastecimento de água no município é fornecido pelo Ribeirão Baguaçu, Rio Tietê e por dois poços profundos. A nascente do Ribeirão Baguaçu encontra-se em uma mina de rochas localizada na divisa das cidades de Braúna e Coroados, no sítio São Sebastião. O ribeirão também corta as cidades de Braúna, Bilac e Birigui.

As águas dos poços profundos são do Aquífero Guarani, a maior reserva subterrânea de água doce do mundo. Estão localizados nos bairros Jardim Ipanema e Jardim Jussara. São tratados pela SAMAR desde 2012, quando o DAEA foi concedido.

Ao todo existem 11 reservatórios de água na cidade de Araçatuba.

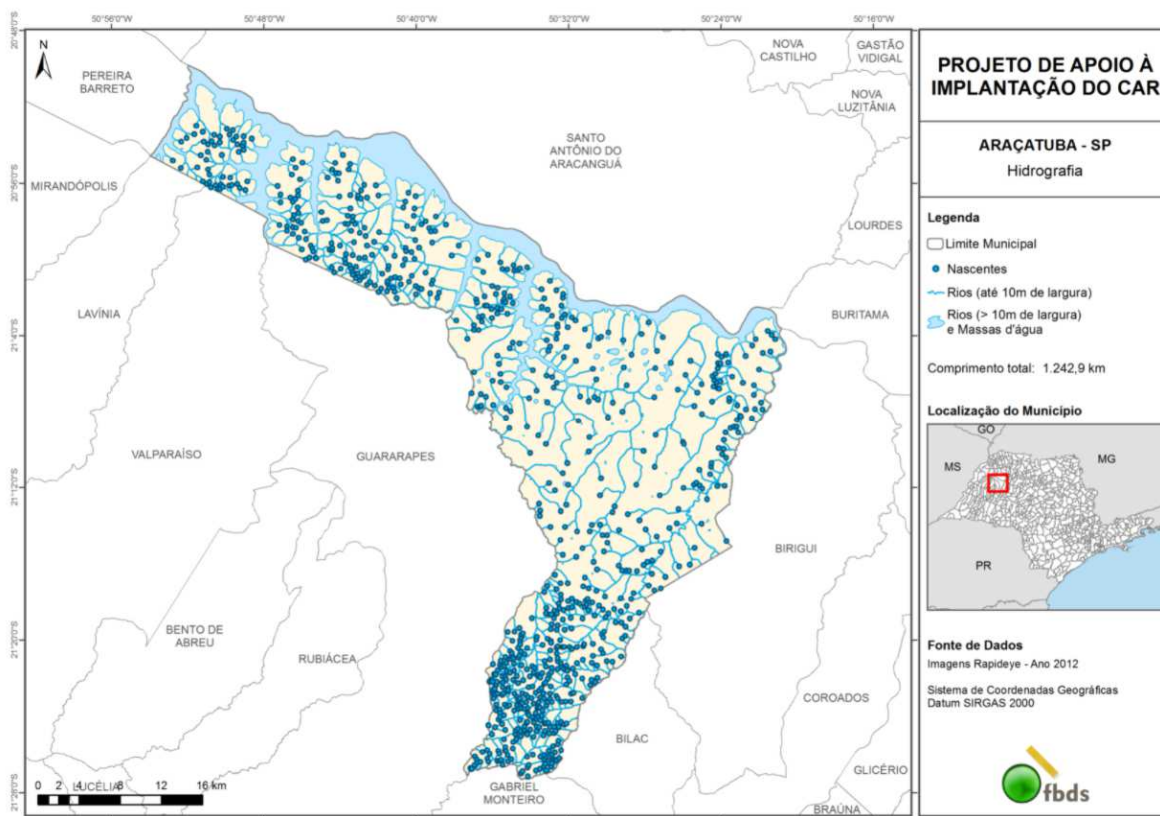
Passam pela cidade também o Rio Tietê, São José dos Dourados, e Aguapeí. São destaques também os córregos Alvorada, Três Sete, Machado, Tropeiros, Bela Vista, Machado de Melo, Água Funda, Espanhóis, Paquere ou Jacó.

O rio Tietê que é poluído em outras regiões, no entanto, é aproveitado na cidade de Araçatuba para abastecimento e uso industrial, desde 2013, através da Estação de Tratamento de Água, a ETA-Tietê "José Marques Lopes. Araçatuba é a primeira cidade não ribeirinha do Estado de São Paulo a captar água do rio, a uma distância de 15 km. As obras foram realizadas pela Construtora OAS. A capacidade de produção deste rio é de 24 milhões de litros de água por dia. É utilizada para tratamento o processo de flotação.

A mina da Boiadeira que é uma das nascentes do córrego Machado de Melo serve como fonte de abastecimento de alguns moradores que acreditam que a água do local possui qualidade superior da encanada.

A seguir apresentamos o mapa da Hidrografia de Araçatuba.

Figura 13 – Hidrografia Araçatuba.



Fonte: Fundação Brasileira de desenvolvimento sustentável, 2021.

1.7 Aspectos Demográficos

1.7.1 População

Segundo o IBGE (2021) Araçatuba possui uma população estimada de 199.210, e a densidade demográfica em 2010 era de 155,54 habitantes/KM². Como pode-se observar, o percentual de crescimento populacional foi de 9,7%.

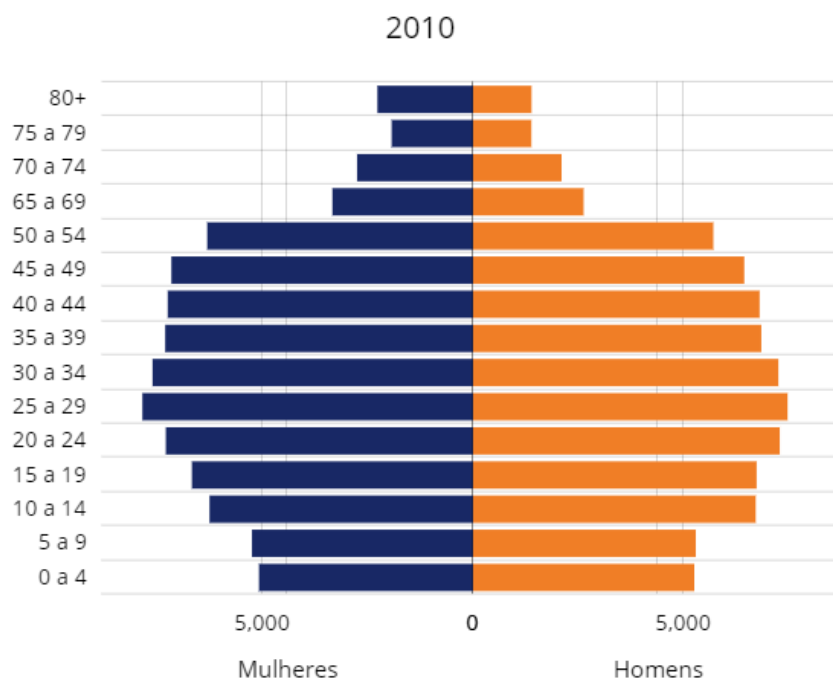
Tabela 1 – População

População estimada 2021	199.210
População 2010	181.579
Densidade demográfica 2010 (hab/km ²)	155,54
Código do Município	3502804
Gentílico	araçatubense

Fonte: IBGE, 2021.



Gráfico 1 – Pirâmide etária (Censo 2010) – Araçatuba (SP).



Fonte: Atlas de Desenvolvimento Humano no Brasil, 2021.

Acima nota-se que a concentração maior de habitantes dentro da faixa etária está entre 25 a 29 anos e 30 a 34 anos. Em seguida será apresentado o IDHM de Araçatuba.

1.7.2 IDHM

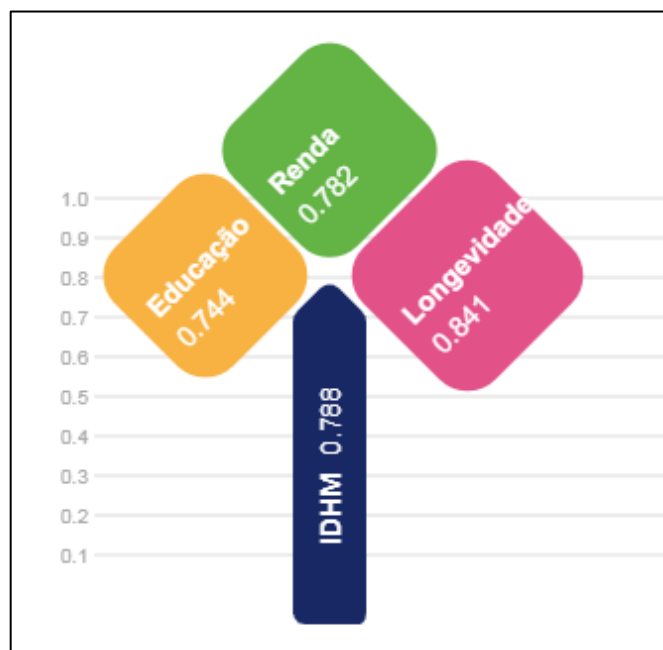
Conforme Atlas Brasil, o IDHM do município - Araçatuba - apresentou aumento entre os anos de 2000 e 2010. Neste período, a evolução do índice foi de 5,91% no município.

Ao considerar as dimensões que compõem o IDHM, também entre 2000 e 2010, verifica-se que o IDHM Longevidade apresentou alteração 5,65%, o IDHM Educação apresentou alteração 11,38% e IDHM Renda se manteve em 0,90%.

O gráfico a seguir, permite apresenta o IDHM e suas três dimensões para o município - Araçatuba.



Gráfico 2 – Evolução do IDHM no município - Araçatuba / SP 2010



Fonte: Atlas de Desenvolvimento Humano no Brasil, 2021.

Em 2010, o IDHM do município - Araçatuba - ocupava a 76ª posição entre os 5.565 municípios brasileiros e a 40ª posição entre os municípios de seu estado (UF).

A Vulnerabilidade Social é expressa por variáveis relacionadas à renda, à educação, ao trabalho e à moradia das pessoas e famílias em situação suscetível a pobreza.

A situação da vulnerabilidade social no município - Araçatuba conforme tabela a seguir, pode ser analisada pela dinâmica de alguns indicadores: houve redução no percentual de crianças extremamente pobres, que passou de 2,89% para 1,23%, entre 2000 e 2010; o percentual de mães chefes de família sem fundamental completo e com filhos menores de 15 anos, no mesmo período, passou de 8,96% para 9,90%.

Neste mesmo período, é possível perceber que houve redução no percentual de pessoas de 15 a 24 anos que não estudam nem trabalham e são vulneráveis à pobreza, que passou de 8,07% para 3,78%.

Por último, houve redução no percentual da população em domicílios com banheiro e água encanada no município. Em 2000, o percentual era de 98,65% e, em 2010, o indicador registrou 98,25%.



Tabela 2 – Vulnerabilidade Social

Indicadores	2000	2010
Crianças e Jovens		
% de crianças de 0 a 5 anos de idade que não frequentam a escola	64.11	38.00
% de 15 a 24 anos de idade que não estudam nem trabalham em domicílios vulneráveis à pobreza	8.07	3.78
% de crianças com até 14 anos de idade extremamente pobres	2.89	1.23
Adultos		
% de pessoas de 18 anos ou mais sem ensino fundamental completo e em ocupação informal	35.38	25.54
% de mães chefes de família, sem fundamental completo e com pelo menos um filho menor de 15 anos de idade	8.96	9.90
% de pessoas em domicílio vulneráveis à pobreza e dependentes de idosos	2.17	1.41
% de pessoas em domicílio vulneráveis à pobreza e que gastam mais de uma hora até o trabalho		0.17
Condições de Moradia		
% da população que vive em domicílios com banheiro e água encanada	98.65	98.25

Fonte: Atlas de Desenvolvimento Humano no Brasil, 2021.

Tabela 3 – Ocorrências policiais por ano em Araçatuba (SP).

Ano	Homicídio Doloso	Furto	Roubo	Furto e Roubo de Veículo
2001	38	4.443	596	354
2002	31	4.932	743	343
2003	33	5.780	555	346
2004	48	5.723	487	261
2005	49	4.707	675	279
2006	43	4.036	509	201
2007	15	3.674	739	191
2008	15	2.985	716	185
2009	14	3.543	922	327
2010	26	3.091	833	269
2011	15	2.677	737	296
2012	18	2.566	642	258
2013	23	3.023	511	274
2014	30	2.680	529	330
2015	33	2.628	712	269



2016	38	2.751	563	228
2017	19	2.752	395	222
2018	24	2.280	350	219
2019	23	2.245	308	194
2020	30	2.087	225	142
2021	31	2.206	214	128

Fonte: Secretaria de Segurança Pública do Estado de São Paulo, 2021.

Observa-se, pelos dados oficiais de 2021 acima exibidos, que houve variação, mas, queda acentuada no número de homicídios doloso, furtos, roubo e furto e roubo de veículos. Contudo, mesmo diante da variação de ocorrências, cabe nos apontar que, a incidência não descaracteriza o ambiente interiorano do município em relação aos grandes centros urbanos do estado de São Paulo, tais como Campinas e São Paulo.

No próximo item são apresentados os aspectos econômicos de Araçatuba.

1.8 Aspectos Econômicos

Sua economia é historicamente ligada à pecuária, sendo conhecida como cidade do boi gordo e, posteriormente, cidade do asfalto. Um famoso pecuarista de Araçatuba que se chamava Tião Maia fugiu para a Austrália por causa da ditadura. Atualmente, nas instalações de seu antigo frigorífico, funciona a Universidade Paulista (UNIP).

O setor sucroalcooleiro está em crescimento acelerado e precisa de novas áreas para se expandir. O Noroeste Paulista é uma das últimas áreas viáveis e disponíveis no estado de São Paulo para esta necessidade que o setor demanda.

A topografia, solo e clima favoráveis ao cultivo da cana-de-açúcar, mão-de-obra especializada, facilidades de escoamento da produção e sede de um dos maiores terminais sucroalcooleiros do estado de São Paulo, favorecem a região.

Em 2008 era o 28º município do Estado de São Paulo em número de empresas atuantes. No ranking brasileiro ficou na 89ª posição com 7.267 unidades.

Em 2010, dados do IPC Target indicavam que Araçatuba teria um consumo de R\$ 2,63 bilhões ao ano, 18% maior que os dados de 2009 (R\$ 2,22 bilhões) colocando assim Araçatuba no 39º no estado em capacidade de consumo. Em 2009 os habitantes da Classe E, com renda até R\$ 410 no município representavam 1,1%



da população total, sendo que em 2010 esse número foi reduzido para 0,7%. Para 2011 o potencial de consumo subiu para R\$ 3,14 bilhões (alta de 19,25% em relação ao ano anterior).

Dados da Secretaria de Estado de Desenvolvimento divulgados em maio de 2010, apontam o município com potencial de desenvolvimento em todos os seguimentos da economia (agropecuária, indústria, comércio e serviços), em virtude da mão-de-obra qualificada, transporte e infra-estrutura. Todavia, ainda apresenta lentidão na questão imobiliária e turística. No Índice Paulista de Responsabilidade Social ficou classificada como nº 2 (intermediária), numa classificação de 5 (piores condições) a 1 (melhores condições), que leva em conta a saúde, educação e renda da população.

Com relação a geração de empregos Araçatuba ocupava em abril de 2010, de acordo com Cadastro Geral de Empregados e Desempregados, a 41ª posição no Estado de São Paulo em geração de empregos, obtendo o melhor índice da região a que pertence. De abril de 2009 até abril de 2010, Araçatuba já teve contratados 23.330 funcionários. No mesmo período, 21.379 pessoas foram demitidas nas empresas do município. Finalizou 2010 com 2.720 novas vagas e 26.400 trabalhadores contratados.

O número de empresas com mais de 100 funcionários em 2011 é de 29, sendo que destas 18 cumprem a Lei de Cotas para deficientes físicos.

No Ranking de Eficiência de Municípios – Folha (REM-F), que mede a eficiências das prefeituras em disponibilizar serviços básicos com menor uso de dinheiro público, Araçatuba está na 52ª posição em 5281 municípios.

Tabela 4 – Ocupações.

Salário médio mensal dos trabalhadores formais [2019]	2,4 salários mínimos
Pessoal ocupado [2019]	60.792 pessoas
População ocupada [2019]	30,9 %
Percentual da população com rendimento nominal mensal per capita de até 1/2 salário mínimo [2010]	28,8 %

Fonte: IBGE, 2021.



1.8.1 Indústria

Figura 14 – Indústria Nestlé de Araçatuba



Fonte: Google, 2021.

Nestlé unidade de Araçatuba, de processamento de leite a máquinas de lavar roupas, passando por extrato de tomate e conservas, móveis planejados e medicamentos fitoterápicos, equipamentos hospitalares e fios cirúrgicos, produtos químicos e de instrumentação de alta tecnologia.

O setor de confecções também é importante vocação econômica do município. Oitenta e seis pequenas e médias indústrias fabricam em média 180 mil peças de roupas por mês. O setor tem merecido atenção especial do poder público através de investimentos para formação de mão-de-obra especializada e de cooperativas de produção e trabalho.

Vale ressaltar que em setembro de 2007 a Nestlé inaugurou uma fábrica de fórmulas infantis na cidade.

1.8.2 Gado

O gado vinha de Goiás e Mato Grosso, chegava muito magro nas cidades da região. Desta forma os produtores tornaram-se especialista na engorda bovina.

O café e as outras culturas ainda permaneceram de 1930 até 1960. Neste período importantes empresas instalaram-se na cidade: Matarazzo, Anderson Clayton, Brasmen e Sanbra especializadas no processamento de oleaginosas e grãos.



Na década de 1960, a cidade recebe o nome de Cidade do boi gordo, devido ser o maior centro produtivo de gado de corte do Estado de São Paulo. Até hoje, Araçatuba é uma das principais cidades da pecuária de corte do Brasil. Porém, a região transforma-se gradativamente em pólo do setor sucroalcooleiro.

1.8.3 Corte de cana-de-açúcar

Em 1974 ocorreu a crise do petróleo, sendo assim criado pelo governo federal o Proálcool. Assim o Conselho Municipal de Desenvolvimento Integrado de Araçatuba, propõe uma campanha para instalar 22 unidades produtoras de álcool na cidade.

A cana-de-açúcar ocupava 10% da área cultivada da região em 1987. As usinas Destivale, Aralcool, Alcoazul e Cruzalcool produziam em ritmo acelerado. Atualmente a cidade é o novo polo do setor sucroalcooleiro. Araçatuba em 2009, era responsável pela produção de 47% da energia limpa do Estado de São Paulo.

A produção de banana em Araçatuba em 2010 foi de 5045 toneladas a 23ª maior do Estado de São Paulo.

1.9 Infraestrutura

1.9.1 Água e Esgoto

O serviços públicos de tratamento de água e distribuição de água potável e de coleta e tratamento de esgoto são executados pela concessionária GS Inima SAMAR por meio do Contrato SMA/DLC nº 160/2012 durante um período de 30 anos, devido à celebração deste contrato de serviço público de saneamento básico foi criada a Agência Reguladora e Fiscalizadora – DAEA, por intermédio da Lei Complementar nº 7.421/2011 e que é a entidade autárquica responsável pela regulação e fiscalização dos serviços prestados pela concessionária.

1.9.1.1 Breve histórico do tratamento de água

1933 a 1935 – Construção e Operação da Estação de Tratamento de Água (ETA 1) – Ribeirão Baguaçu

Prefeito: Joaquim Camargo de Ferraz (nomeado – *in memorian*)



Governador: Armando Sales de Oliveira (interventor entre 21/8/1933 a 11/4/1935 *in memorian*)

Figura 15 – SAMAR



Fonte: Banco de imagens. SAMAR, 2021

Figura 16 – Abastecimento de água da cidade.



Fonte: Banco de imagens SAMAR, 2021.




1966 a 1969 – Construção e operação da Estação de Tratamento de Água (ETA 2) – Ribeirão Bagaçu

Prefeito: Sylvio José Venturolli (prefeito eleito para o mandato de 1965 a 1968 – *in memoriam*)

Governador: Roberto Abreu Sodré (eleito pela Assembleia Legislativa – *in memoriam*)

Figura 17 – Estruturas.



Fonte: Banco de imagens da Prefeitura de Araçatuba, 2021.

Figura 18 – Estruturas.



Fonte: Banco de dados da Prefeitura de Araçatuba, 2021.



Em 23 de agosto de 1965 o prefeito Sylvio Venturolli sancionou a lei nº 1.148/1965 que criou a autarquia municipal denominado Departamento de Água e Esgoto de Araçatuba, mais conhecida pela população como DAEA.

1º Presidente: Dr. Arlindo Ferreira Batista

2º Presidente: Dr. Orlando Saliba. Na gestão dele é que iniciaram as obras da construção da Estação de Tratamento de Água (ETA 2)

Cabe nos ressaltar que, Araçatuba iniciou a década de 60 com 81.263 habitantes e 10 anos depois a população cresceu para 108.658, pois a instalação do Frigorífico T. Maia, de uma indústria da Nestlé e a abertura da Faculdade de Odontologia de Araçatuba (FOA) justificaram o investimento.

Figura 19 – Estação de Tratamento de Água



Fonte: Banco de imagens da Prefeitura de Araçatuba, 2021.

Figura 20 – Estação de Tratamento de Água



Fonte: Banco de imagens da Prefeitura de Araçatuba, 2021.

Figura 21 – SAMAR



Fonte: Banco de imagens da Prefeitura de Araçatuba, 2021.

1994 - Poços Artesianos Ipanema e Engº Taveira – operado pelo DAEA

Com o crescimento da demanda por água potável devido ao crescimento vegetativo e o desenvolvimento da atividade econômica no município, a autarquia DAEA contratou a empresa HAZTEC para perfuração do poço artesiano para abastecer o reservatório Ipanema (atendendo a demanda de consumo da zona norte) e outro poço no bairro rural de Engº Taveira.

Figura 22 – Reservatório Ipanema.



Fonte: Banco de imagens da Prefeitura de Araçatuba, 2021.

2000 - Poço Artesiano do Jussara – Concessão da HAZTEC

Com a crescente demanda de água, a autarquia contratou a concessionária HAZTEC para perfurar outro poço artesiano que abastece o reservatório do Jussara.

Figura 23 – Reservatório do Jussara.



Fonte: Banco de imagens da Prefeitura de Araçatuba, 2021.

2002 – Início do Projeto Tietê com a construção da adutora de 15 km

2004 e 2005 – Construção da Estação de Captação no rio Tietê

2006 – Início da construção da Estação de Tratamento de Água 3 (ETA 3)

2013 – Conclusão das obras da ETA 3 após assunção da concessionária

SAMAR

Prefeito: Aparecido Cério da Silva.

Figura 24 – SAMAR.



Fonte: Banco de imagens da Prefeitura de Araçatuba, 2021.



1.9.1.2 Estações de Tratamento de Água, operadas pela SAMAR

➤ ETA 1:

✓ Estação de Tratamento de Água do Tipo Convencional de ciclo completo, composto pelas operações unitárias de coagulação, floculação, sedimentação, filtração, desinfecção, fluoretação e desinfecção final.

✓ Detalhamento da ETA:

- Vazão média da ETA 1: 215 litros/segundo;
- Agente coagulante: sulfato de alumínio dosado por gravidade;
- Agente pós alcalinizante: cal hidratada dosada por um dosador rotativo tipo caneca;
 - 3 floculadores e decantadores, associados entre si, do tipo hidráulico de fluxo vertical, de volume individual de aproximadamente 139 m³, totalizando um volume de 417 m³;
 - Regime de operação do tipo misto;
 - 7 filtros do tipo dupla camada de areia e antracito, trabalhando hidraulicamente como taxa declinante variável, cada um com área filtrante de 15 m², totalizando uma área filtrante de 105 m².

➤ ETA 2:

✓ Estação de Tratamento de Água do Tipo Convencional de ciclo completo, composto pelas operações unitárias de coagulação, floculação, sedimentação, filtração, desinfecção, fluoretação e desinfecção final.

✓ Detalhamento da ETA:

- Vazão média da ETA 2: 335 litros/segundo;
- Agente coagulante: sulfato de alumínio dosado por gravidade;
- Agente pós alcalinizante: cal hidratada dosada por um dosador rotativo tipo caneca;
 - 2 floculadores e decantadores, associados entre si, do tipo mecanizados, dotados de câmaras de floculação (cada uma dotada de um agitador mecânico de eixo vertical do tipo palhetas planas paralelas ao eixo, com polias escalonadas) em série, podendo ser operadas com gradiente de velocidade



decrecente de montante para jusante. Cada sistema de floculação é dotado de um volume individual de aproximadamente 166,6 m³, totalizando um volume de 333,2 m³;

- Regime de operação do tipo misto;
- 5 filtros do tipo dupla camada de areia e antracito, trabalhando hidraulicamente como taxa declinante variável, cada um com área filtrante de 26,6 m², totalizando uma área filtrante de 133,2 m²;

- 9 cilindros (5 ativos, 1 em *stand by* e mais 3 de reserva) de cloro, utilizado como agente oxidante, cada um com capacidade de 900 kg;

- 2 tanques de 5 m³ cada, para aplicação de flúor na forma de ácido fluossilícico

➤ **ETA 3:**

- ✓ Estação de Tratamento de Água do Tipo Floto-Filtração, sendo que ambas as etapas de flotação e filtração, são realizadas em uma mesma unidade.

- ✓ Detalhamento da ETA:

- Vazão média da ETA 3: 300 litros/segundo;
- 3 unidades de floto-filtração, com área unitária de 48 m² e área total de 144 m²;
- Filtros do tipo dupla camada de areia e antracito;
- Sistema de floculação do tipo mecanizado, dotado de duas câmaras em série e com sistemas de agitação do tipo axial;
- Taxa de filtração em torno de 180 m³ / m² dia;
- Agente pós alcalinizante: Soda cáustica;
- Fluoretação;

A água tratada da ETA 3 é reservada no Reservatório semienterrado do Jardim Ipanema e após o Reservatório Elevado também do Jd. Ipanema, localizado na Rua Babi Barioni, esquina com a Rua Luiza de Marillac.



1.9.1.3 Sistemas produtores de água de mananciais subterrâneos operados pela SAMAR

- **Poço Ipanema – PI:**
 - ✓ Vazão nominal: 33,33 l/s;
 - ✓ Profundidade: 1.300 m
- **Poço Ipanema – PII:**
 - ✓ Vazão nominal: 83,33 l/s;
 - ✓ Profundidade: 1.300 m
- **Poço Jussara:**
 - ✓ Vazão nominal: 83,33 l/s
 - ✓ Profundidade: 1.342 m
- **Poço Copacabana:**
 - ✓ Vazão nominal: 9,44 l/s;
 - ✓ Profundidade: 100 m

1.9.1.4 Mananciais responsáveis pelo abastecimento de água

1.9.1.4.1 Ribeirão Baguaçu

O ribeirão Baguaçu nasce na divisa dos municípios de Braúna com Coroados (um uma pequena mina de tochas) e deságua no rio Tietê. Ele percorre as cidades de Braúna, Bilac e Birigui, até chegar a Araçatuba. O nome é uma variação da palavra babaçu, que em tupi significa fruto grande. Babaçu ou Baguaçu também é o nome de uma palmeira nativa do sertão brasileiro.

O Baguaçu abastece 50% da cidade de Araçatuba. O volume de água captado do ribeirão equivale a aproximadamente 35% de sua capacidade. A captação da água é feita na ETA I e ETA II onde também está instalada a sede da concessionária GS Inima SAMAR, que fica numa região onde o ribeirão faz uma grande curva. Depois de captada, a água é bombeada para as estações, onde recebe o tratamento antes de ser distribuída para os reservatórios que estão situados em vários bairros da cidade.



1.9.1.4.2 Aquífero Guarani

Atualmente, 10% da água consumida pela população de Araçatuba é captada diretamente de dois poços profundos, que pertencem ao Aquífero Guarani, o maior reservatório subterrâneo de água doce do mundo.

Os poços possuem aproximadamente 1.300 metros de profundidade. Elas são resfriadas antes de sua distribuição e consumo. As águas captadas desses poços artesianos são próprias para consumo humano.

O poço localizado no jardim Ipanema, está funcionando desde 1994. Antes da distribuição para a população suas águas recebem cloro e flúor. A vazão é de 170 m³/hora. É um poço jorrante, portanto não há necessidade de uma bomba para captar este volume de água. Recentemente foram feitos testes na saída do poço para instalação de uma bomba que permitirá a extração de 500 m³/hora. Esta instalação está prevista para o início de 2022.

O poço localizado no Jardim Juçara, em funcionamento desde 200, recebe apenas cloro, já que suas águas possuem flúor naturalmente. A produção é de 180 m³/hora.

1.9.1.4.3 Rio Tietê

Sete meses após assumir os serviços de tratamento de água e coleta e tratamento de esgoto, a SAMAR inaugurou a Estação de Tratamento de Água – Tietê (ou ETA 3), este fato inclui Araçatuba em um ranking inédito: a primeira cidade não ribeirinha a captar água do rio Tietê para abastecimento público.

O investimento permitiu que a estação pudesse produzir 250 m³/hora, com potencial de produzir até quatro vezes mais esta capacidade. Atualmente a ETA 3 é responsável por abastecer quase 40% da população atual do município.

1.9.1.4.4 Centros de reservação operados pela GS InimaSAMAR

Os reservatórios permitem maior controle da pressão na rede de abastecimento de água e mantém um estoque que permite a operação de distribuição por algumas horas, após cessar o fornecimento de água.



Eles estão distribuídos em regiões estratégicas em toda área da zona urbana e 100% da distribuição de água na cidade passam pelos reservatórios.

Quadro 12 – Informações sobre reservatórios e água.

RESERVATÓRIO	CAPACIDADE EM LITROS	TIPO	MODO DE OPERAÇÃO
ETA 1*	3.500.000	Enterrado	Pulmão
ETA 2*	4.750.000	Enterrado	Pulmão
Ipanema*	3.000.000	Semienterrado	Setor Tietê
João Pessoa*	550.000	Elevado	Setor Baguaçu
Bom Tempo*	3.000.000	Semienterrado	Setor Baguaçu
Ibirapuera*	4.000.000	Apoiado	Setor Baguaçu
Planalto*	350.000	Elevado	Setor Baguaçu
Tiradentes*	500.000	Elevado	Setor Baguaçu
Hilda Mandarinó	4.000.000	Apoiado	Setor Baguaçu
Panorama*	500.000	Elevado	Setor Baguaçu
Jussara*	4.000.000	Apoiado	Setor Jussara
Eng ^o Taveira*	74.000	Elevado	Bairro Eng ^o Taveira
Eng ^o Taveira*	86.000	Apoiado	Bairro Eng ^o Taveira
TOTAL RESERVAÇÃO:	28.310.000		

Fonte: Banco de dado da Prefeitura de Araçatuba, 2021.

*Possui infraestrutura de medição de nível com monitoramento remoto

1.9.1.4.5 Redes de Distribuição operadas pela SAMAR

Para que a água produzida pelas ETA's e Poços Artesianos possam ser distribuídas e chegar a cada residência, condomínio, indústria, prédio comercial e terrenos é necessária uma rede de tubulação para isto. Como o histórico da distribuição de água em Araçatuba teve início na década de 30 do século passado é óbvio que os materiais utilizados em cada fase deste histórico evoluíram e por esta razão a rede de tubulação da distribuição de água potável no município é composta por diversos materiais. Atualmente a composição da rede é a seguinte:



➤ Extensão total da rede de Abastecimento de água: 942.927,04 metros, incluindo troca e implantação, sendo:

- ✓ 74,23 % em PVC = 699.933,50
- ✓ 20,37 % em ferro fundido = 192.095,62 metros
- ✓ 2,26 % em PEAD = 21.337,76 metros
- ✓ 2,20 % em DeFOFO = 20.784,43
- ✓ 0,75 % em Cimento Amianto = 7.037,34
- ✓ 0,18 % em Aço Carbono = 1.738,37

1.9.1.4.6 Redes coletoras operadas pela SAMAR

Similarmente à rede de distribuição de água potável, a rede de coleta e tratamento de esgoto, procura acompanhá-la. Devido a esta política de prestação de serviço público de saneamento em Araçatuba, o município situa-se numa posição privilegiada no ranking dos municípios brasileiros que atingiram a universalização, ou seja, atualmente 100% da área urbana do município é atendida por rede de distribuição de água potável e mais de 99% possui coleta pela rede de esgoto, mas todo esgoto coletado é tratado na Estação de Tratamento de Esgoto Baguaçu (ETE Baguaçu).

➤ A extensão total da rede coletora de esgoto do município é de 858.420,00 metros e mais 8.957,00 unidades de poços de visitas, sendo as mesmas executadas em material de PVC Ocre, Concreto, Manilha de Barro Vidrado, Ferro Fundido, PVC DeFOFO, Cimento Amianto e PVC Corrugado, sendo:

- ✓ 80,70% em manilha de barro vibrado = 692.724,4 metros;
- ✓ 12,90% em PVC Ocre = 110.795,80 metros;
- ✓ 4,69% em Concreto = 40.269,07 metros;
- ✓ 0,88% em PVC Defofo = 7.591,99 metros;
- ✓ 0,46% em PVC Corrugado = 3.958,55 metros;



1.9.1.4.7 Araçatuba – SP é reconhecida nacionalmente pela Universalização do Saneamento Básico.

Em 2018, 2019 e 2020 a Associação Brasileira de Engenharia e Saneamento (ABES) incluiu Araçatuba como município destaque dentre os municípios brasileiros com mais de 100 mil habitantes que alcançaram a universalização do saneamento básico.

Em 2020, o Instituto Trata Brasil reconheceu o município de **Araçatuba como um case de sucesso de Concessão dos Serviços de Tratamento de Água e de Esgoto no Brasil**. A importância de uma concessão de serviço público bem-sucedida está na regulação e fiscalização exercida pela Agência Reguladora conforme disposto na Lei de Concessões públicas nº 8.987/95.

Figura 25 – Certificado de premiação.



Fonte: Banco de dados da Prefeitura de Araçatuba, 2021.

Total de ligações de água no município por categoria:

Tabela 5 – Ligações de água.

Água Ativa	mar/21
Residencial	65.906
Comercial	10.026
Industrial	86
Público	569
Total	76.587

Fonte: FAT0015 – 03/2021



Total de ligações de esgoto no município por categoria:

➤ Ligações de Esgoto ativas: O total das ligações de esgoto é de 75.690 unidades, em tubos de MBV (Manilha de Barro Vidrado), PVC e PEAD preto, sendo classificadas da seguinte forma:

Tabela 6 – Ligações de esgoto.

Esgoto Ativa	mar/21
Residencial	65.161
Comercial	10.018
Industrial	96
Publico	415
Total	75.690

Fonte: FAT0015 – 03/2021

1.9.2 Coleta de Resíduos Sólidos

A Monte Azul Ambiental, empresa especializada em resíduos e saneamento urbano, reinicia nesta terça-feira, atividades de limpeza pública em Araçatuba. Contratada por modalidade emergencial, a empresa fundada e sediada em Araçatuba desde 1993, está de volta à cidade após sete anos. Vai gerenciar toda a cadeia dos resíduos sólidos domiciliares e limpeza de ruas e avenidas. Para a direção da Monte Azul Ambiental, a retomada dos serviços representa “uma satisfação de voltar a servir a população da cidade onde a empresa nasceu e cresceu”.

Com uma logística formada por aproximadamente 20 caminhões e 150 colaboradores, a empresa realizará por um período de 180 dias os serviços de coleta de resíduos domiciliares; coleta seletiva; coleta de entulho; varrição de vias; operação e manutenção da usina de triagem e operação do Aterro Sanitário Municipal.

A empresa absorveu a maioria dos colaboradores que já integram a estrutura do serviço de limpeza urbana, com prioridade aos que residem em Araçatuba.

Além de incorporar aos serviços, o padrão de qualidade que a identifica nas cidades com as quais mantém contrato e já constatado pela população araçatubense, a empresa vai manter o foco na destinação final dos resíduos. “Envidaremos todos os esforços para ampliar a vida útil do aterro sanitário atual”, informa a direção da Monte



Azul. Nele são despejadas mensalmente 5.200 toneladas de resíduos sólidos. A racionalização da disposição desses resíduos e a ampliação da coleta seletiva estão entre as metas da empresa.

A separação do lixo seco dos materiais orgânicos nas fontes geradoras, ampliará a vida útil do aterro sanitário municipal. Atualmente, a coleta seletiva em Araçatuba está em torno de 110 toneladas/mês. A direção da Monte Azul Ambiental pretende realizar ações de conscientização visando à ampliação desses números.

1.9.2.1 Coletas

As coletas de resíduos sólidos e a seletiva realizadas nos bairros e área central da cidade serão mantidas nos dias e horários em que tradicionalmente eram realizados. Porém, como forma de garantir a dinâmica que a população necessita, a empresa criou canais para comunicação de intercorrências que eventualmente ocorram: o telefone 3608-4056 e o site www.monteazulambiental.com.br, acesso Fale Conosco.

1.9.2.2 A Empresa

Fundada, em 1993, para atender Araçatuba, a Monte Azul Ambiental é uma empresa especializada na prestação de serviços de limpeza pública e privada, com atuação em acordo com as diretrizes da Política Nacional de Resíduos Sólidos (PNRS).

Em 23 anos de atuação em várias cidades paulistas, a empresa é hoje uma referência de atendimento às diferentes demandas de limpeza urbana e saneamento com perfil voltado às exigências ambientais.

Licenciada pelos órgãos estaduais e federais que regulamentam e fiscalizam as atividades do setor, a Monte Azul Ambiental possui um histórico de notas máximas atribuídas pela Companhia Ambiental do Estado de São Paulo (CETESB) pela excelência no gerenciamento de aterros sanitários.

Figura 26 – Caminhão de coleta.




Fonte: Banco de imagens da Prefeitura de Araçatuba, 2021.

1.9.3 Energia Elétrica

Conjuntos de Unidades Distribuidoras que atendem o Município:

Tabela 7 – Unidades consumidoras de Energia Elétrica.



Fonte: Banco de dados da Prefeitura de Araçatuba, 2021.

¹ Conjuntos de Unidades Consumidoras são, agrupamentos de unidades consumidoras aprovados pela ANEEL e pertencente a uma mesma área de concessão ou permissão. Cada Conjunto pode atender a unidades consumidoras localizadas em mais de um município.



² A quantidade de unidades consumidoras é uma média mensal do número de consumidores do conjunto, para o período de referência, que pode abranger mais de um município

³ Os indicadores DEC e FEC são valores acumulados para o período de referência.

DEC (Duração Equivalente de Interrupção): Intervalo de Tempo que, em média, no período de apuração (no caso, no período de 1 ano), em cada unidade consumidora do conjunto considerado ocorreu descontinuidade da distribuição de energia elétrica.

FEC (Frequência Equivalente de Interrupção): Número de Interrupções ocorridas, em média, no período de apuração, em cada unidade consumidora do conjunto considerado.

⁴ Os limites para os indicadores DEC e FEC referem-se aos limites anuais regulamentados por conjunto, com base no ano final do período de referência.

1.10 Telefonia celular/Internet

1.10.1 Operadoras de Telefonia Móvel

Quadro 13 – Operadora Vivo

Endereço	Telefone	Horário de Funcionamento
R. Mal. Deodoro, 246 -Multishop Loja 4/8 - Centro	(18) 99802-4289	09:00 - 18:00
Avenida Carlos Pereira da Silva, 6000 Shopping Praça Nova Araçatuba - Loja 147/148 - Térreo - Guanabara	(18) 99770-8486	10:00 - 22:00
R. Afonso Pena, 518 - Centro		09:00 - 18:00
(Empresas) R. Ana Neri, 35 - Dona Amélia	(18) 99671-9406	08:00 - 18:00
(Empresas) R. Cristiano Olsen, 2662 - Icaray	(18) 99671-9406	08:00 - 18:00

Fonte: Banco de dados da Secretaria Municipal de Turismo de Araçatuba, 2021.



Quadro 14 – Operadora Claro

Endereço	Telefone	Horário de Funcionamento
R. Mal. Deodoro, 115 - E 119 - Centro	(18) 99132-9799	09:00 - 18:00
Rua Osvaldo Cruz, 177 - Centro	(18) 3304-7374	09:00 - 18:00

Fonte: Banco de dados da Secretaria Municipal de Turismo de Araçatuba, 2021.

Quadro 15 – Tim

Endereço	Telefone	Horário de Funcionamento
R. Mal. Deodoro, 129 - 246 lojas 01 - Centro	(18) 3301-6231	09:00 - 18:30
R. Carlos Pereira Da Silva, R. Guanabara, 6000 - Loja 260	4003-0941	09:00 - 18:00
R. Mal. Deodoro, 205 - Centro	(18) 98158-4269	09:00 - 17:00
Condomínio Araçatuba Shopping Center - Av. Joaquim Pompeu de Toledo, 601 - Loja 98 - Jardim Nova York	4003-0941	10:00 - 22:00
Av. Dois de Dezembro, 542 - Centro	4003-0941	09:00 - 18:00
Av. Gov. Mario Covas, 6001 - Jardim do Trevo	(18) 98181-0015	10:00 - 22:00
(Empresas) R. Conselheiro Oscar Rodrigues Alves, 434 - Vila Mendonca	(18) 3305-7878	08:00 - 18:00
Avenida Carlos Pereira da Silva, número 600 - Guanabara	(41) 99627-1947	10:00 - 21:00

Fonte: Banco de dados da Secretaria Municipal de Turismo de Araçatuba, 2021.



Quadro 16 – Internet

NOME	ENDEREÇO	TELEFONE
Netplay Internet	R. Bolívia, 940 - Planalto, Araçatuba - SP, 16072-455	(18) 36215152
Inside Tecnologia e Serviços Ltda	Av. Waldemar Alves, 745 - Centro, Araçatuba - SP, 16010-290	(18) 36085464
Atalink Telecom	R. Conselheiro Oscár Rodrigues Alves, 56 - Centro, Araçatuba - SP, 16010-330	(18) 997446998
Prisma Rede	R. Porangaba, 1515 - Planalto, Araçatuba - SP, 16072-475	(18) 33030106
Flip Telecom	R. Gen. Osório, 80 - Centro, Araçatuba - SP, 16010-290	(18) 31900000
Arede-Telecom	R. Aguapeí, 1556 - Vila Nova, Araçatuba - SP, 16210-000	(18) 31174969
Sva Internet	R. Campos Sáles, 97 - Centro, Araçatuba - SP, 16010-230	(18) 34411137
Diginet Brasil	R. Cussy de Almeida Júnior, 1215 - Jardim do Prado, Araçatuba - SP, 16025-415	(18) 997892712
Fibratech Network	R. Floriano Peixoto, 120 - Centro, Araçatuba - SP, 16010-220	(18) 41041000
Netplay Internet	R. Bolívia, 940 - Planalto, Araçatuba - SP, 16072-455	(18) 36215152
CF INTER	R. Venceslau Braz, 284 - Vila Santa Maria, Araçatuba - SP, 16015-580	(18) 997376741
UP Net	R. Bandeirantes, 756 - Centro, Araçatuba - SP, 16010-090	
Amnet Corporation	R. Aviação, 53 - Santana, Araçatuba - SP, 16050-407	(18) 36087838

Inventário da Oferta Turística
Araçatuba / SP



Top Net - Internet Fibra Optica	Av. Dois de Dezembro, 1790 - Parque Res. Aeroporto, Araçatuba - SP, 16075-130	(18) 41412916
Flip Telecom Araçatuba	R. Gen. Osório, 80 - Centro, Araçatuba - SP, 16010-290	(18) 31900000
BrazNet Telecom	R. Ramos de Azevedo, 733 - Alvorada, Araçatuba - SP, 16016-060	(18) 997066253
Americanet Araçatuba	R. Carlos Gomes, 16 - Centro, Araçatuba - SP, 16010-310	08007719210
Fit Telecom	Jardim do Trevo, Araçatuba - SP localização shopping praça nova	(18) 36384001

Fonte: Banco de dados da Secretaria Municipal de Turismo de Araçatuba, 2021.



MEIOS DE ACESSO



2. MEIOS DE ACESSO

Araçatuba apresenta, em sua topologia, relevo predominantemente plano, o que favorece o tráfego de bicicletas, com uma frota de aproximadamente 60 mil unidades, apesar de existir três ciclo-faixas no município.

O centro da cidade, antigamente ocupado pelos trilhos da Rede Ferroviária Federal, deu lugar à Avenida dos Araçás, importante polo econômico e de circulação de automóveis da cidade, onde são realizadas as comemorações de Carnaval, Independência do Brasil e o aniversário do município. Neste mesmo local da cidade existe um terminal de ônibus que centraliza os destinos para diversos bairros da cidade, controlados pela única empresa de transportes urbanos do município, a Transportes Urbanos Araçatuba. Em relação a carros adaptados para pessoas com deficiência a proporção em 2010 era de um veículo adaptado para cada grupo de 18,2 mil moradores, perfazendo um total de 10 veículos com adaptação. O total da frota é de um ônibus para cada 4,2 mil habitantes.

É o terceiro município em número de motos no país, sendo em 2011, um total de 24,6 motos a cada 100 habitantes

2.1 Rodoviário

Rodoviária de Araçatuba está localizada dentro do Paço Municipal, na Avenida Brasília, uma das principais vias do Município.

Figura 27 – Rodoviária localização.



Fonte: Banco de dados da Prefeitura de Araçatuba – SP.



Contando com 18 plataformas de Embarque e desembarque, salão de embarque e estabelecimentos comerciais.

Principais municípios de origem e destino de passageiros rodoviários:

Figura 28 – Destinos rodoviários.

Embarques e Desembarques interestaduais, 2019		
Municípios	Total	Participação
Três Lagoas/MS	27.366	30,7%
Curitiba/PR	15.512	17,4%
Campo Grande/MT	11.758	13,2%
Maringá/PR	8.684	9,8%
Rio de Janeiro/RJ	5.972	6,7%
Demais	19.764	22,2%
Total	89.056	100,0%

Fonte: Banco de dados da Prefeitura Municipal de Araçatuba, 2021.

Figura 29 – Destinos rodoviários.

Embarques e Desembarques intermunicipais, 2019		
Municípios	Total	Participação
São Paulo	90.999	25,2%
São José do Rio Preto	40.763	11,3%
Andradina	32.283	9,0%
Valparaíso	23.464	6,5%
Campinas	19.017	5,3%
Demais	154.066	42,8%
Total	360.592	100,0%

Fonte: Banco de dados da Prefeitura Municipal de Araçatuba, 2021.



Quadro 17 – Operadoras atuantes na Rodoviária de Araçatuba

OPERADORA	TELEFONE
1. Guerino Seiscentos	(18) 3622-4835/3622-1973
2. Expresso Itamarati S.A	(18) 3622-8999
3. Gontijo	(18) 3622-5542 / 3117-5444
4. Motta	(18) 3624-1886
5. Princesa	(18) 3622-5182 / 3608-8331/3624-1886
6. São Luiz	(18) 3623-7755
7. Andorinha	(18) 3622-4835
8. Viação Garcia	(18) 3623-5408
9. Expresso Prata	(18) 3625-3993 / (014) 2109.9909
10. Reunidas	(18) 2102-4420

Fonte: Banco de dados da Secretaria Municipal de Turismo de Araçatuba, 2021.

2.1.1 Serviços de transporte

O município conta com uma única empresa de transportes públicos: A T.U.A. (Transportes Urbanos Araçatuba).

É regulado também o serviço de moto-táxi, onde os moto-taxistas devem utilizar identificação na moto e no colete e a empresa que disponibiliza o serviço deve possuir alvará de funcionamento junto a prefeitura. Existem também bolsões para moto-taxistas independentes. O município foi o primeiro do país a regulamentar o serviço através de lei no ano de 2001.

Seguindo a tendência de aplicativos para transporte, estão disponíveis no município motoristas dos seguintes aplicativos: Zero18App, Uber, 99, In Driver, LINTT, To Indo, Aki Leva.

Quadro 18 – Taxi E Moto Taxi

NOME	ENDEREÇO	TELEFONE
1. Táxi Rodoviária de Araçatuba *	R. Coelho Neto, 79	(18) 99706-0663
2. Táxi de Araçatuba 24 horas*	Av. Joaquim Pompeu de Toledo, 250	(18) 99116-0706



3. Táxi Shopping Praça Nova*	Av. Gov. Mario Covas, 6001	(18) 98124-0405
4. Táxi Araçatuba*		(18) 99666-1916
5. Akiyama Transportes*	Rua Alberto Conceição dos Santos, 897	(18) 99784-8290
6. Barbosa's Moto Táxi	Av. dos Araçás, 2	(18) 3622-2273
7. Jaja Moto Taxi	R. Marcílio Dias, 901	(18) 3622-8474
8. Lig Moto Táxi	R. Siqueira Campos, 2	(18) 3624-8585
9. Guga Moto Táxi	R. Bolívia, 978	(18) 3622-3050
10. Carlão Rondon Moto Taxi	R. Vasco da Gama, 368	(18) 3631-1548
11. Moto Táxi N 1	Rua Luiz Mitidieiro, 407	(18) 3624-2684
12. Moto Táxi Canaã	R. Padre Francisco Sersen, 337	(18) 3631-1993
13. Guga Moto Táxi	R. Guaianazes, 8	(18) 3622-3050
14. Moto Táxi N 1	Rua Luiz Mitidiero 925	(18) 3624-2684

*Serviços 24horas

Fonte: Banco de dados da Secretaria Municipal de Turismo de Araçatuba, 2021.

2.2 Ferroviário

Apesar da significativa representação na história da cidade, atualmente as linhas férreas do município são ativas apenas para transporte de cargas.

2.3 Aeroviário

O Aeroporto "Dario Guarita" está em quarto lugar no número de movimentação no interior do Estado de São Paulo, atrás dos aeroportos de Ribeirão Preto, São José do Rio Preto e Presidente Prudente.

- **Pista**

Dimensões (m): 2.120 x 35

Tipo de Piso: asfalto

Distância da cabeceira mais próxima (m): 754

- **Pátio**



Dimensões (m): 220 x 85

Capacidade de Aviões: 2 B-737

Dist. da Borda ao Eixo da Pista (m): 207

Tipo de Piso: asfalto

- **Auxílios operacionais**

Biruta, EPTA / estação meteorológica, sinais de eixo de pista, sinais de cabeceira de pista,

sinais indicadores de pista, sinais de guia de táxi, farol rotativo, luzes de táxi, luzes de pista,

luzes de obstáculos, sala AIS, luzes de cabeceira e iluminação de pátio.

NDB: 265

Frequência do Rádio: 130,60 (MHz)

Frequência do Aeródromo: 130,60 (MHz)

Circuito de Tráfego Aéreo: Padrão

Figura 30 – Imagens da movimentação de passageiro e aeronaves.

ANO	MOVIMENTAÇÃO DE PASSAGEIROS	ANO	AERONAVES (Pouso/Decolagem)
2019	118.128	2019	10.700

Fonte: DAESP, 2021.

2.4 Aquaviário

2.4.1 Fluvial

Banhada pelas belas e límpidas águas do Rio Tietê e seus afluentes, Araçatuba tem grande potencial para o transporte fluvial. Que hoje acontece em grande parte para cargas, entretanto também se apresenta no formato de pequenas embarcações particulares e no Barco Odisséia, este que navega pelas águas da Região Turística Tietê Vivo.



Figura 31 – Barco Odisséia.



Fonte: *Facebook* do Barco Odisséia, 2021.



SISTEMA DE COMUNICAÇÃO



3 SISTEMA DE COMUNICAÇÃO

3.1 Agências Postais

Correios (Ag Marcílio Dias)

R. Marcílio Dias, 1579 - Novo Paraíso, Araçatuba - SP, 16074-970

(18) 3625-1412

Correios (Ag Central)

R. Luiz Pereira Barreto, 163 - Centro, Araçatuba - SP, 16010-320

(18) 3623-1863

Correios (AGF AGUAPEÍ)

R. Aguapeí, 1238 - Vila Carvalho, Araçatuba - SP, 16025-970

(18) 3622-5443

Correios (AGF Posto Rotatória)

Av. Brasília, 1712 - Vila São Paulo, Araçatuba - SP, 16015-645

(18) 2102-0304

Correios (Ag Vereador A Campo)

R. Ver. Aldo Campos, 105 - Rosele, Araçatuba - SP, 16050-240

(18) 3622-7454

3.2 Emissoras de Rádio

CLUBE FM - Araçatuba

Estação de rádio

Endereço: Avenida da Saudade, nº 226

Telefone: (18) 2103-5050

Rádio Difusora Araçatuba

Estação de rádio

Endereço: Rua Tupinambás, nº 115

Telefone: (18) 3301-3725



Rádio Cidade Araçatuba

Estação de rádio

Endereço: Rua Compadre João Bertani, nº 254

Telefone: (18) 3608-9280

Nossa Rádio Araçatuba

Estação de rádio

Endereço: Rua Castro Alves, nº 393

Rádio Cultura de Araçatuba Ltda

Estação de rádio

Endereço: Rua Marechal Deodoro, nº 675

Telefone: (18) 3623-2050

Rádio Luz

Estação de rádio

Endereço: Rua Nossa Senhora do Rosário, nº 233

Telefone: (18) 3609-3305

Radio Excelsior

Estação de rádio

Endereço: Rua Ana Neri, nº 571

Telefone: (18) 3625-8457

3.3 Emissoras de TV

SBT Interior

Estação de televisão

Endereço: Avenida Prestes Maia, nº 781

Telefone: (18) 3636-3000

TV TEM Araçatuba

Estação de televisão



Endereço: Rua Tiradentes, nº 205

Telefone: (18) 3636-7100

TV Bandeirantes Pres Prudente

Estação de televisão na Microrregião de Araçatuba

Endereço: Avenida da Saudade, nº 1421

Telefone: (18) 3609-2200

TV Record Araçatuba

Estação de televisão

Endereço: Rua Ghandi, nº 224

Telefone:(18) 3624-5860

3.4 Jornais

Folha da Região

Editora de jornais

Endereço: Rua Afonso Pena, nº 638

Jornal O Liberal

Editora de jornais

Endereço: Rua Floriano Peixoto, nº 805

Telefone: (18) 3117-6640

3.5 Revistas

- **Revista Odontológica de Araçatuba**

Revista Odontológica de Araçatuba (Rev Odontol Arac) visa publicar e divulgar trabalhos de pesquisa, artigos de divulgação e atualização científica na área da Saúde. É um periódico de acesso aberto, publicação bilíngue (Português / Inglês) e exclusivamente online, publicação quadrimestral.

Indexação: Revista Odontológica de Araçatuba é indexada em Base de Dados (Catálogo de Revistas Científicas).

Site oficial: <https://apcdaracatuba.com.br/revista/edicaoatual.html>



SISTEMA DE SEGURANÇA



4 SISTEMA DE SEGURANÇA

4.1 Polícia Civil

Quadro 19 – Polícia Civil Araçatuba - SP.

NOME	ENDEREÇO	TELEFONE
Delegacia de Polícia Federal	Av. Brasília, 2212 - Vila São Paulo, Araçatuba – SP	(18) 3117-2300
Polícia Civil do Estado de São Paulo (Núcleo Especial Criminal de Araçatuba) NECRIM	R. José Bonifácio, 930 - Vila Mendonça, Araçatuba - SP	(18) 3621-1434
Delegacia Seccional de Polícia de Araçatuba-DDM	R. Gov. Pedro de Toledo, 322 - Vila Nova, Araçatuba - SP	(18) 3622-3064
Delegacia Geral de Polícia	R. José Pedro dos Santos, 584 - Centro, Araçatuba - SP	(18) 3441-1205
Superintendência da Polícia Técnico-Científica	R. Jordano Gotardi, 482 - Jardim Nova York, Araçatuba – SP	(18) 3608-7242
1º e 2º Distrito de Polícia de Araçatuba	R. Duque de Caxias, 749 – Vila Bandeirantes, Araçatuba – SP	(18) 3625-1222 / 3625-1287 / 3623-2155
3º Distrito de Polícia de Araçatuba	R. Prestes Maia, 125 – Planalto, Araçatuba – SP	(18) 3622-2100
Delegacia Geral DIG DISE	R. Cussy de Almeida Junior, 1167 - Higienópolis, Araçatuba - SP	(18) 3624-9980 / 3622-6907 / 3622-5622

Fonte: Banco de dados da Secretaria Municipal de Turismo de Araçatuba, 2021.

4.2 Polícia Militar

Quadro 20 – Polícia Militar Araçatuba.

NOME	ENDEREÇO	TELEFONE
Comando de Policiamento do Interior - CPI-10	R. Cap. Alberto Mendes Júnior, 238 - Aviação, Araçatuba - SP	(18) 2102-5200
Polícia Militar do Estado de São Paulo	R. Ver. Silva Grota, 664 - Aviação, Araçatuba - SP	(18) 3624-6137
5ª Delegacia de Serviço Militar	R. Chiquita Fernandes, 1221 - Higienópolis, Araçatuba - SP	(18) 3623-3072

Fonte: Banco de dados da Secretaria Municipal de Turismo de Araçatuba, 2021.



4.3 Polícia Rodoviária

Polícia Rodoviária Estadual

Endereço: Rod. Mal. Rondon, S/N - Campus Universitário, Araçatuba – SP

Telefone: (18) 3623-2260

4.4 Corpo de Bombeiros

Polícia Militar Corpo de Bombeiros 20º Grupamento

Endereço: R Tenente Alcides Theodoro dos Santos – Aviação

Telefone: 193

Polícia Militar Corpo de Bombeiros 20º Grupamento

Endereço: Lions Club 100 – Morada dos Nobres

Telefone: (18) 2102-2670 / 3621-1251 / 193

4.5 Brigadas de incêndio

Não existe uma estrutura física de Brigadas de Incêndio em Araçatuba – SP.

4.6 Serviço de Buscas e Salvamento

Polícia Militar Corpo de Bombeiros 20º Grupamento

Endereço: R Tenente Alcides Theodoro dos Santos – Aviação

Telefone: 193

Polícia Militar Corpo de Bombeiros 20º Grupamento

Endereço: Lions Club 100 – Morada dos Nobres

Telefone: (18) 2102-2670 / 3621-1251 / 193

4.7 Guarda Municipal

Guarda Municipal

Endereço: Avenida prestes Maia, 560 – Novo Paraíso, Araçatuba – SP

Telefone: (18) 3636-1240 / 3621-1056



4.8 Defesa Civil

Quadro 21 – Defesa Civil.

NOME	ENDEREÇO	TELEFONE
Delegacia de Polícia Federal	Av. Brasília, 2212 - Vila São Paulo, Araçatuba – SP	(18) 3117-2300
Polícia Civil do Estado de São Paulo (Núcleo Especial Criminal de Araçatuba) NECRIM	R. José Bonifácio, 930 - Vila Mendonça, Araçatuba - SP	(18) 3621-1434
Delegacia Seccional de Polícia de Araçatuba-DDM	R. Gov. Pedro de Toledo, 322 - Vila Nova, Araçatuba - SP	(18) 3622-3064
Delegacia Geral de Polícia	R. José Pedro dos Santos, 584 - Centro, Araçatuba - SP	(18) 3441-1205
Superintendência da Polícia Técnico-Científica	R. Jordano Gotardi, 482 - Jardim Nova York, Araçatuba – SP	(18) 3608-7242
1º e 2º Distrito de Polícia de Araçatuba	R. Duque de Caxias, 749 – Vila Bandeirantes, Araçatuba – SP	(18) 3625-1222 / 3625-1287 / 3623-2155
3º Distrito de Polícia de Araçatuba	R. Prestes Maia, 125 – Planalto, Araçatuba – SP	(18) 3622-2100
Delegacia Geral DIG DISE	R. Cussy de Almeida Junior, 1167 - Higienópolis, Araçatuba - SP	(18) 3624-9980 / 3622-6907 / 3622-5622

Fonte: Banco de dados da Secretaria Municipal de Turismo de Araçatuba, 2021.

4.9 Posto de pedágio

Não existe Posto de Pedágio em Araçatuba – SP.



SISTEMA DE SAÚDE



5 SISTEMA DE SAÚDE

5.1 Serviços de Urgência e Emergência

Municipal (SUS)

Pronto Socorro Municipal Aida Vanzo Dolce

R. Rosa Cury, 70 - São Joaquim

Figura 32 – Pronto Socorro.



Fonte: Banco de dados da Prefeitura de Araçatuba, 2021.

Disponibiliza atendimento de Urgência e Emergência 24 horas/dia, todos os dias da semana, ininterruptamente, com demanda espontânea ou referenciada de outros serviços de saúde, com o objetivo de assistir usuários portadores de quadro clínico agudo de qualquer natureza, dentro dos limites estruturais da unidade, acolhimento com classificação de risco por enfermeiro nas 24h, equipe interdisciplinar e multiprofissional compatível com o porte da Unidade.

Figura 33 – PSM atendimentos.



Fonte: Google Maps, 2021.

No cardápio de atendimentos do PSM, estão:

- Clínico Geral: 04 (quatro) plantonistas no período diurno e 03 (três) no período noturno.
- Pediatra: 01 (um) plantonista no período diurno e 01 (um) no período noturno.
- Ortopedista: 01 (um) profissional de 6 (seis) horas/dia em período estratégico que atenda a necessidade do serviço, todos os dias da semana.
- Serviço de Imobilização Ortopédica nas 24h/diariamente.
- Serviços de Apoio diagnóstico e terapêutico (SADT) interno 24horas
- Análises clínicas (exames laboratoriais)
- Radiologia (RX)
- Eletrocardiograma (ECG)
- Farmácia com dispensação medicamentos 24 horas.
- Leitos de observações de até 24 horas, para elucidação diagnóstica e/ou estabilização clínica.
- Serviço de Assistência Social de segunda à sexta-feira com carga horária e 06h sendo 13h às 19h.

Figura 34 – SAMU.



Fonte Google Maps, 2021.

Serviço Atendimento Móvel de Urgência (SAMU) – 24h

Telefone 192

Frota de Ambulâncias:

- 02 (duas) USA (Unidade de Suporte Avançado);
- 04 (quatro) USB (Unidade de Suporte Básico);
- 03 (três) Ambulâncias tipo A

Pronto Atendimento Odontológico (PAO)

Telefone (18) 3608-1241

O Pronto Atendimento Odontológico (PAO) situado a R. Dona Ida nº 1380 no bairro Santana tem equipe formada por funcionários efetivos, funciona 7:00 às 23:00 horas e aos finais de semana, feriados e ponto facultativo das 7:00 as 19:00 atendendo a livre demanda, com média de 70 (setenta) atendimentos por dia. Possui 02 (dois) consultórios odontológicos, dispendo de 02 (dois) dentistas, 02 (dois) auxiliares odontológicos e 01 (um) serviços gerais por plantão.



Figura 35 – Estadual (SUS).



Fonte: Banco de dados da Prefeitura Municipal de Araçatuba, 2021.

Santa Casa da Misericórdia de Araçatuba – (24h)

Telefone: (18) 3607-3022

R. Floriano Peixoto, 896 – Centro

A Unidade de Urgência e Santa Casa de Araçatuba é um serviço referenciado. Atende complexidades emergências encaminhadas por prontos-atendimentos municipais, por necessitarem de especialistas e de infraestrutura de referência. O Serviço de Urgência e Emergência recebe pacientes de Araçatuba por meio de somente por encaminhamento que pode ser feito pelos outros prontos-socorros de Araçatuba, pelo Samu – Serviço de Atendimento Móvel de Urgência – ou pelo Resgate do Corpo de Bombeiros. Pacientes de outros municípios são encaminhados através da CROSS – A Central de Regulação de Oferta de Serviços de Saúde (através da central de vagas).

Em cada plantão, a Unidade de Urgência e Emergência da Santa Casa de Araçatuba mantém dois médicos socorristas para atendimento de casos gerais. Também mantemos um especialista em pediatria para atender das sete da manhã às sete da noite. Após esse horário, o pediatra pode ser acionado a qualquer momento, caso seja necessário.

Conta-se também com 16 médicos de várias especialidades, que podem ser chamados a qualquer hora do dia ou da noite para avaliar os pacientes, solicitar



exames, iniciar os tratamentos para tirar o paciente da crise ou encaminhar os casos mais graves para internação imediata.


Particulares

Centro Médico Araçatuba Hospital Central – 24h

Telefone: (18) 2103-4500

Rua Conselheiro Oscar Rodrigues Alves, 02 – Centro.

Figura 36 – Hospital Central.



Fonte: Google Maps, 2021.

Hospital UNIMED Araçatuba – 24h

Telefone: (18) 6307-3900

Rua Gaspar Lemos, 02 – Jardim Alvorada

Figura 37 – Pronto Atendimento



Fonte: Site Portal UNIMED, 2021.

5.2 Hospital

SUS

Santa Casa de Araçatuba Hospital Sagrado Coração de Jesus

Telefone: (18) 3607-3022

R. Floriano Peixoto, 896 – Centro

Figura 38 – Hospital.



Fonte: Site oficial da Santa Casa Araçatuba, 2021.



Hospital Neurológico Ritinha Prates

Telefone: (18) 3117-3627

R. Wandenkolk, 2606 – Paraíso

Figura 39 – Hospital Neurológico Ritinha Prates.



Fonte: 018 news, 2021.


Privados

Centro Médico Araçatuba Hospital Central

Telefone: (18) 2103-4500

Rua Conselheiro Oscar Rodrigues Alves, 02 – Centro

Figura 40 – Hospital Central.




Fonte Google Maps, 2021.

Hospital do Olho de Araçatuba

Telefone: (18) 3636-2020

Av. Brasília, 2789 - Nova York

Figura 41 – Hospital do Olho.



Fonte: Bando de dados da Prefeitura Municipal de Araçatuba, 2021.



Hospital UNIMED Araçatuba

Telefone: (18)6307-3900

Rua Gaspar Lemos, 02 – Jardim Alvorada

Figura 42 – Hospital Unimed.



Fonte: Bando de dados da Prefeitura Municipal de Araçatuba, 2021.

Santa Casa de Araçatuba Hospital Sagrado Coração de Jesus

Telefone: (18) 3607-3022

R. Floriano Peixoto, 896 – Centro

Figura 43 – Santa Casa Araçatuba.



Fonte: Bando de dados da Prefeitura Municipal de Araçatuba, 2021.



5.3 Clínicas Médicas

Quadro 22 – Clínicas Médicas.

Nome Fantasia	Tipo	Endereço	Número	Complemento	Bairro	DDD	Telefone	e-mail
Elos2 Serviços Médicos	Rua	Bandeirantes	393	Sala 02	Centro	18	41413583	financeiroelos@hotmail.com
Dra. Mariana Stuchi Urazaki	Rua	Sao Benedito	323		Vila Industrial	18	36224960	mariana_stuchi@hotmail.com
Zepponi Odontologia	Rua	Bandeirantes	1402		Jardim Sumare	18	36252771	
Clínica Toledo - Medicina Eireli	Rua	Almirante Barroso	143	Sala 03	Vila Mendonca	18	33044918	joelytoledo@hotmail.com
Odontoata	Rua	Baguaçu	724		Vila Santo Antonio	18	98256276	odontoata@odontoata.com
I.S.G Serviços Médicos	Rua	Mario Crespan	55	Apt 71	Saudade	18	33058710	contabilidade.idservicos@gmail.com
Inspe	Rua	Governador Pedro De Toledo	543		Vila Bandeirantes	18	31177400	nascimento_contabil@yahoo.com.br
Maisoftalmo	Rua	Jose Bonifácio	930		Vila Mendonca	17	32313622	supersimples@supersimples.com.br
Necleo Dental Laser Araçatuba	Rua	Tiradentes	956		Vila Mendonca			
Caini	Rua	Rio De Janeiro	664	Sala 01	Vila Mendonca	18	97374950	neuropediatria@yahoo.com.br
Clínica Médica Portolani & Almodova	Rua	Lavrador	199	Sala 01	São Vicente	18	36215777	marcelo.contabilidade@hotmail.com
Ambulatório Médico De Especialidades De Araçatuba - Ame	Rua	Jose Bonifácio	1331		Vila Mendonca	18	37021100	sebastiaoosergiosilva@gmail.com
Clínica Honorato	Rua	Compadre Joao Bertani	599	Apt 191	Saudade	18	31177434	legal@conradocontabilidade.com.br

Inventário da Oferta Turística
Araçatuba / SP



Ambulatório Médico De Especialidades De Araçatuba - Ame	Rua	Jose Bonifácio	1331		Vila Mendonca	18	37021100	sebastiaofergiosilva@gmail.com
Clínica Honorato	Rua	Compadre Joao Bertani	599	Apt 191	Saudade	18	31177434	legal@conradocontabilidade.com.br
Sorrivita Odontologia	Rua	Major Mendonca	421		Vila Mendonca	19	33044447	aracatuba@ataclinic.com.br
Clínica Médica	Avenida	Brasilia	2121	Sala 521	Jardim Nova Yorque	18	81983333	raquel_para@hotmail.com
Implantusmedic	Rua	Amazonas	222		Vila Mendonca	18	36211252	
G & A Saúde - Serviços Médicos	Rua	Bandeirantes	1293	Apt 72	Jardim Sumare	17	35233911	gporceban@terra.com.br
Clínica Neurocirúrgica Mendonca	Rua	Sergipe	72	Sala 3	Vila Mendonca	18	36219901	marciap3@hotmail.com
Renove Centro De Medicina Avançada	Rua	Carlos Gomes	191	3 Andar Sala 01	Centro	19	81187191	centroclinicodeolhos@gmail.com
Clínica Mitidieri Ata	Rua	General Glicério	798		Centro	18	33055218	marciap3@hotmail.com
Vivavita Instituto De Saúde	Avenida	Cussy De Almeida Junior	765	A	Centro	18	36230596	celso@trespoderescontabil.com.br
Central Odonto	Rua	Conselheiro Oscar Rodrigues Alves	258		Centro	18	33031660	marcos@mercantilcontabilidade.com.br
Joao Luis Menezes Cazetto	Rua	Victor Meirelles	665		Jardim Nova Yorque	14	81235700	alphacontabilidadeourinhos@gmail.com
Imunocentro Araçatuba	Rua	Florian Peixoto	828		Vila Mendonca	18	36237272	goreclinicamedica@gmail.com
Clínica Dentaria	Rua	Princesa Isabel	74		Centro	18	31176555	bnovo@terra.com.br
Prontocor	Rua	Florian Peixoto	710		Centro			
C C P Centro De Cirurgia Plástica	Rua	Vereador Silva Grotta	360		Santana	18	36231521	pf.spessotto@hotmail.com
Clínica Médica	Rua	Sergipe	72	Sala 3	Vila Mendonca	18	36082715	andrade.assessoria@terra.com.br

Inventário da Oferta Turística
Araçatuba / SP



Redeorto	Rua	General Glicerio	1073		Centro	18	36427703	marcos@escritoriomarcotec.com.br
Clínica Sumare	Rua	Jardim Sumare	874		Jardim Sumare	18	33010097	clincasumareata@hotmail.com
Cits - Clínica E Instituto Técnicas Shioya	Rua	Cristiano Olsen	3420		Vila Nova	18	36240011	acontabilonline@hotmail.com
Saúde Card	Rua	Saudade	122		Bairro Das Bandeiras	18	31176555	bnovo@terra.com.br
Dentista Sorria De Novo	Praça	Rui Barbosa	10		Centro	18	36232801	eduardo@mercantilcontabilidade.com.br
Botazzo Odontologia	Rua	São Paulo	553		Vila Mendonca	18	96668079	alidaforazari@hotmail.com
Ayabe Serviços Médicos	Avenida	Joao Arruda Brasil	100	Apt 32	Vila Industrial	18	31175220	monica.pazzini@yahoo.com.br
Dentkids Odontologia	Rua	Tabajaras	748		Vila Mendonca	18	36094229	
Tozzi Odontologia	Avenida	Dos Aracas	2101		Centro	18	34411324	
Odonto Company	Rua	Marcilio Dias	1048		Paraiso	18	99999999	aracatuba@odontocompany.com
N S Odontologia	Rua	Major Mendonca	420		Vila Mendonca	18	36253893	
Lob Serviços Médicos Ltda	Rua	Sebastiao Mazieiro	29		São Vicente	18	36230596	celso@trespoderescontabil.com.br
Odontocenter	Rua	General Glicerio	887		Centro	18	36233840	escritoriodrúzian@hotmail.com
Instituto Júlio Garcia Odontologia	Avenida	Brasília	2.121	Sala 801	Jardim Nova Yorque	18	31175220	contato@idealcontabil.cnt.br
Mariana Ribeiro Grossi Psiquiatria	Rua	Silva Jardim	597	Loja 02	Jardim Sumare	18	31175220	contato@idealcontabil.cnt.br
Carmona	Rua	Maestro Villa Lobo	1.161		Jardim Nova lorque			
Centro De Reprodução Humana De Araçatuba	Rua	Tabajaras	783		Centro	18	6253636	

Inventário da Oferta Turística
Araçatuba / SP



Clínica De Cirurgia Pediátrica Annari	Rua	Tiradentes	1128	Sala 2	Vila Mendonca	18	36221826	
Instituto De Olhos	Rua	Torres Homem	289		Centro	18	36210939	marioncont@terra.com.br
Hospital Central	Rua	Jardim Sumare	322		Jardim Sumare	18	31175521	psaconsultor@hotmail.com
Imunovida	Rua	Humaita	1078		Vila Mendonca	18	36230596	esctrespoderes@terra.com.br
Clínica Gou	Rua	Oswaldo Cruz	1		Centro	18	36083999	
Clínica Ortholive	Rua	Floriano Peixoto	510		Vila Mendonca	18	31177434	legal@conradocontabilidade.com.br
Dents Ceo	Rua	Cussy De Almeida Junior	324		Jardim Sumare	18	97400090	aracatubaorthocenter@gmail.com
Uromed	Rua	General Glicério	386	Sala 2	Centro	18	36215777	marcelo.contabilidade@hotmail.com
Clínica Hernandez	Rua	Bernardino De Campos	235		Centro	18	99999999	cont_ata@yahoo.com.br
Life-Assessoria Em Medicina E Engenharia Do Trabalho	Rua	São Paulo	1090		Jardim Sumare	18	33011240	contabilidade.manhattan@hotmail.com
Clínica Médica Nfd	Rua	Joao Ferreira Da Cunha	35		Icaray	18	36230596	celso@trespoderescontabil.com.br
Uromed	Rua	General Glicerio	386	Sala 2	Centro	18	36215777	marcelo.contabilidade@hotmail.com
Porto Odontologia In Company - Araçatuba	Rua	Minas Gerais	47	Sala 10	Vila Mendonca	11	55555786	roberto@odontologiaincompay.com.br
Lg Dossi Servicos Médicos	Rua	Cristiano Olsen	3.098		Vila Carvalho	18	31175220	contato@idealcontabil.cnt.br
Emilie Vicentin Da Silva	Rua	Afonso Pena	1310	Anexo 74	Vila Mendonca	18	96345468	emi_vicentin@hotmail.com
Ortodocor Serviços De Odontologia Eireli	Rua	Quinze De Novembro	300		Centro	18	97853535	anderson.monts86@gmail.com
Clínica G.F. Batista	Rua	Bandeirantes	853		Centro	18	6246292	
Instituto Ortodôntico Santa Apolonia	Rua	Cussy De Almeida Junior	2208	A 1 Andar	Vila Carvalho			

Inventário da Oferta Turística
Araçatuba / SP



Êxito Medicina E Segurança Do Trabalho	Rua	Afonso Pena	1354		Vila Mendonca	18		
HI Medsystem	Rua	Tiradentes	818		Vila Mendonca	18	36237141	
Coie Odontologia	Rua	Cussy De Almeida Junior	236		Jardim Sumare	18	36248693	coie.aracatuba@gmail.com
Clínica Saliba	Rua	General Glicério	338		Centro	18	36226713	suart@terra.com.br
Bandeirantes Odontologia	Rua	Bandeirantes	674		Centro	18	36232054	bandeirantesodontologia@gmail.com
Crescer Centro Médico	Rua	Senador Assis Chateaubriand	621		Saudade	18	36225803	gtoquetoncontabil@terra.com.br
Rede Implante	Rua	Tiradentes	1290		Vila Mendonca	18	33011492	cleonice_bc@hotmail.com
Odonto Company	Rua	Cussy De Almeida	1624		Higienopolis	18	36255616	vitoriacontabil@vivax.com.br
Ceb - Centro De Estética Bucal De Araçatuba	Rua	Nestor Moreira	108		Vila São Paulo	18	36083999	
Odontologia Arika	Rua	Floriano Peixoto	723	Sala 02	Vila Mendonca	18	33056615	kaizoariki@gmail.com
Rodrigo E. Hara Serviços Médicos	Rodovia	Rodovia Olegário Ferraz, S/N	S/N	Cond Habiana I Terreo rua Mario Boer 74	Aeroporto	18	31175220	contato@idealcontabil.cnt.br
Valente Studio Oral	Rua	Saudade	363		Bairro Das Bandeiras	18	36232801	eduardo@mercantilcontabilidade.com.br
Visao Oftalmologia	Rua	Cristiano Olsen	1189		Vila Bandeirantes			
Clínica Odontológica Volte A Sorrir	Rua	Oswaldo Cruz	1	Loja 1	Centro	18	33047821	ise
Clínica Odontológica Laluce	Rua	Rio De Janeiro	132		Vila Mendonca	18	21026577	edir
Borges E Associados Serviços Médicos	Rua	Rio De Janeiro	121	Sala 5 A Sala 5 B;	Vila Mendonca	18	36226082	
Ambulatório Médico De Especialidades - Ame	Rua	Jose Bonifácio	1331		Vila Mendonca	18	36073000	staadmin@terra.com.br

Inventário da Oferta Turística
Araçatuba / SP



Meta Cursos & Treinamentos	Rua	Floriano Peixoto	710	Sala 4 5 6	Vila Mendonca	18	36230596	luciana@trespodere scontabil.com.br
L B M Serviços Médicos	Rua	Joao Peres Marques	185	Sala 1	Planalto	18	97007374	larabellini@hotmail.c om
Sorrikids	Rua	Carlos Gomes	820		Centro	18	96004921	sorrikids@gmail.com
Eore	Rua	Liberdade	354		Vila Bandeirantes	18	36314500	adriano@azevedoau ditoria.com.br
Previne Engenharia De Segurança E Medicina Do Trabalho	Aveni da	Waldir Felizola De Moraes	1753		Jardim Paulista	18	97004004	sirlene.bessegatto@ gmail.com
O S G Prestação Serviços Médicos	Rua	Cussy De Almeida Junior	1995		São Joao	18	36247252	elsvisual@terra.com .br
Dra Aline Cristina Gon	Rua	Vereador Seme Abrao	388		Guanabara	18	36311095	alinecgon@icloud.co m
Clínica Pediátrica Maziero	Rua	Rio De Janeiro	570	Sala 5	Vila Mendonca	18	33055218	marciap3@hotmail.c om
Odontologia Sem Medo	Aveni da	Joao Arruda Brasil	1442	Sala A E B	São Joaquim	18	36212497	clinicacorreiaodonto @gmail.com
Km Odontologia	Rua	Afonso Celso	1208		Dona Amelia	18	91042696	kemiyaji@gmail.com
Mayra Franchini Serviços Médicos	Rua	Bandeirantes	454	Terreoterreo	Centro	18	97121910	mayrafranchini@hot mail.com
Clínica Endo cirúrgica Dr Joao Carlos Trinconi	Rua	Conselheiro Oscar Rodrigues Alves	693		Vila Mendonca	18	37015050	escrita_emicont@ter r
Kina Odontologia	Rua	Rio De Janeiro	681		Vila Mendonca	18	36241586	kinaodontologiaespe cializada@gmail.co m
Clínica Dermatológica Rita De Cassia	Rua	Almirante Barroso	704		Centro	18	6230360	
Nefron	Rua	Rio De Janeiro	248		Vila Mendonca			
Centro Oftalmológico Araçatuba	Rua	Silva Jardim	270		Centro	18	6230081	
Centro Odontológico Km	Rua	Governador Pedro De Toledo	969		Higienópolis	18	36211712	joaoneri1@terra.co m.br

Inventário da Oferta Turística
Araçatuba / SP



Clínica Médica	Rua	São Paulo	395		Vila Mendonca	18	36246001	
Clínica Médica	Rua	Rio De Janeiro	248		Vila Mendonca	18	36238106	
Instituto Artrovita	Rua	Tiradentes	625		Vila Mendonca	18	31175858	artrovita@institutoartrovita.com.br
Emf Odontologia Digital	Rua	Aquidaban	552		Vila Mendonca	18	36258211	
Pneumo Center Zanatta E Sandoval	Avenida	Café Filho	106		Icaray	18	33055218	
Sozo Odontologia	Avenida	Dos Aracas	2101		Centro	18	97508012	ebamandasandre@gmail.com
Igo	Avenida	Dos Estados	300		Vila Mendonca	18	31177501	carlinhoscho@gmail.com
Odonto Excellence	Rua	General Osorio	454		Centro	42	98279662	contato@contabilizetech.com.br
Medicina Nogueira Calegari	Avenida	Joao Arruda Brasil	100	Apt 24	Vila Industrial	18	81741289	clariana_rm@hotmail.com
Medicmais Araçatuba	Rua	General Osorio	28		Centro	18	36364430	c.druzian@hotmail.com
Metarriso - Saude Integrada	Rua	Bandeirantes	353		Centro	18	96543464	
Igen	Rua	Tiradentes	936		Vila Mendonca			
Clínica Katsuda	Rua	Tiradentes	1015	Salas A, B, C	Vila Mendonca	18	6232848	
Bosco Periodontia E Implante	Rua	Floriano Peixoto	573		Vila Mendonca	18	36236222	afbosco@hotmail.com
Clínica Alpha	Rua	Carlos Gomes	52	Sala 01 E 02	Centro	18	31175220	ideal-contabil@uol.com.br
Clínica Estética Dr. No	Rua	Cussy De Almeida Junior	590		Centro	18	36237193	ca_lu2@yahoo.com.br
Milena Basso	Rua	Isaltino Crescencio	641	Apt 122 Andar 12	Concordia li	18	33015228	primecontabil.ata@gmail.com

Inventário da Oferta Turística
Araçatuba / SP



Odontologia Isabela Saturnino	Avenida	Brasilia	2121	Sala 1520 Edif New York Tower	Jardim Nova Yorque	18	36087100	rpcontabil@outlook.com
Dra Bianca Lopes Goncalves	Rua	Goncalves Ledo	130		São Joaquim	18	81299050	goncallvesbia@gmail.com
Clínica Fontanelli Ltda	Rua	Tiradentes	793		Vila Mendonca	18	36230596	celso@trespoderesccontabil.com.br
Odontologia Inovare Lp	Rua	Cristiano Olsen	2648		São Joao	18	36233359	contabpatri@hotmail.com
Instituto Cuoghi	Rua	Senador Assis Chateaubriand	573		Saudade	18	31177434	legal@conradocontabilidade.com.br
Thermosol	Rua	Bernardino De Campos	137		Centro	18	31176555	bnovo@terra.com.br
Clínica Suzuki	Rua	Professora Chiquita Fernandes	489		Vila Bandeirantes	18	36231672	esulam_expediente@hotmail.com
R. S. Servicos Médicos	Rua	Compadre Joao Bertani	162	Sala A	Jardim Nova Yorque	18	36216705	perestorq@hotmail.com
Gou Clínica De Odontologia	Rua	Cussy De Almeida Junior	915		Centro	18	36222924	sp.mirandopolis@goofranquias.com
Instituto Lanza Vitro	Rua	Duque De Caxias	684		Centro	18	33043800	falanzavetro@terra.com.br
Bsm Servicos Médicos	Rua	Osvaldo De Andrade	517		Saudade	18	36231926	csalles.ata@terra.com.br
Omega Odontologia E Medicina Especializada	Rua	Floriano Peixoto	587		Vila Mendonca	18	33015228	primecontabil.ata@gmail.com
Biomund Odontologia Integrativa	Rua	Senador Assis Chateaubriand	672		Saudade			adm@biomund.com.br
Clínica De Alergia E Imunologia Dr. Biel	Avenida	Brasília	2121	Andar 14 Sala 1411 E 1412	Jardim Nova Yorque			escdelta@uol.com.br
Oral Sin Implantes	Rua	Mato Grosso	595		Vila Mendonca			
Odonto Company	Rua	Afonso Pena	648		Centro			aracatuba@odontocompany.com

Inventário da Oferta Turística
Araçatuba / SP



R A S Balbo	Rua	Almirante Barroso	505	Apt 112	Vila Mendonca			ricbalbo@hotmail.com
S O L B Serviços Médicos	Rua	Antonio Pavan	351		Icaray			meiokilo@nsacontabil.com.br
Sofistique Odontologia	Rua	Aquidaban	363		Vila Mendonca	18	35192777	alissonvanin@hotmail.com
Cadi Odontologia	Rua	Afonso Pena	1338		Vila Mendonca	18	36224369	cadiodonto@gmail.com
Pacheco Serviços Médicos	Avenida	Cussy De Almeida Junior	3728		Guanabara	17	36083364	leandro.ocpconsultoria@outlook.com
Dr. Gabi Spessotto	Rua	Newton Prado	687		São Joaquim	18	36221702	gabriele_spessotto@hotmail.com
São Miguel Serviços Médicos	Rodovia	Rodovia Olegário Ferraz, S/N	S/N	Cond Habiana Park	Aeroporto	18	81925555	rudneymarcal@hotmail.com
Vmsg Clínica Médica	Rua	Tiradentes	722	Sala 1	Vila Mendonca	18	33055218	
Odontologia Rocha	Rua	Cristiano Olsen	1130		Jardim Sumare	18	36220679	rochaod@hotmail.com
Mirian Navarro Serrano	Rua	Rio De Janeiro	561		Vila Mendonca	18	97649006	mirian.nserrano@gmail.com
Delfin Felipe Serviços Médicos	Rua	Wandenkolk	3301		Rosele	18	81920451	rpcontabil@outlook.com
Orthocare Assistência Médica	Rua	Goulart	155	Bloco 05 Apt 206	Santa Luzia	17	81956086	igorhenrique94@hotmail.com
Oncoserv	Rua	Almirante Barroso	57		Centro			
Dr Francisco Bertoz	Rua	Floriano Peixoto	587	Sala 1;	Vila Mendonca	18	36223369	olipi@terra.com.br
Clínica Médica Chinaglia	Rua	Yuri Gagarin	72		Saudade	18	36215777	marcelo.contabilidade@hotmail.com
Clínica Bella Saude	Rua	Tabajaras	783	A	Vila Mendonca	18	31177010	ulisses@escritorionacional.com.br
Clínica Dr. Roberto Okida	Rua	Bandeirantes	702		Centro	18	33018835	
Dentista Facil	Rua	Marechal Deodoro	147		Centro	18	33016900	dentista_facil@hotmail.com

Inventário da Oferta Turística
Araçatuba / SP



Mari & Salvariego	Rua	Aquidaban	635	Sala 03	Vila Mendonca	18	31177434	legal@conradocontabilidade.com.br
Cibele Castilho Serviços Médicos	Rua	Tiradentes	626		Vila Mendonca	18	97781616	cibele.c3@hotmail.com
Whitakyr Serviços Médicos	Rua	Doutor Manoel Francisco Pedroso Filho	126		Conjunto Habitacional Etheocle Turrini	18	36237326	whitakyr_carvalho@hotmail.com
Tia Dentista	Rua	Sergipe	72		Vila Mendonca	18	36911009	meiokilo@nsacontabil.com.br
Dr Gabi Boucinha	Rua	Benedito Rodrigues Do Prado	176		Jardim Do Prado	18	96619957	dentistagabriela2019@outlook.com
Portfólio Saude - Clínica Médica	Rua	São Paulo	63		Vila Mendonca	18	31175220	contato@idealcontabil.cnt.br
Instituto De Olhos De Araçatuba	Avenida	Da Saudade	122	Sala 01 e 03	Higienópolis	16	34722811	eugenia@galhaniasessoria.com.br
Rpam	Rua	Para	70	Bloco 05 Apt 102	Jardim Paulista	18	97810616	pmoreirarafael@gmail.com
Orto-Trauma Araçatuba	Rua	Afonso Pena	928	Casa Térrea	Vila Mendonca	18	6226565	
Uni clínica		Floriano Peixoto	339		Vila Mendonca	18	6225018	caldeira_caldeira@hotmail.com
Iva	Avenida	Dos Estados	346		Vila Mendonca	18	36210939	marioncont@terra.com.br
Clínica Santa Elisa	Rua	Rio De Janeiro	446		Vila Mendonca	18	36232301	clinica_santaelisa@outlook.com
Instituto De Cardiologia De Araçatuba	Rua	Tiradentes	743		Vila Mendonca	18	6221120	
Instituto Do Coração	Avenida	Dos Estados	466		Vila Mendonca	18	31175857	
Clínica Albertini	Rua	Tiradentes	1192	Sala 11	Vila Mendonca	18	33175310	novaeraata@contabinovaera.com.br
Clínica Theros Dor Em Foco	Rua	Jose Pedro Dos Santos	399		Centro	18	81090700	secretariasp@therosdor.com.br

Inventário da Oferta Turística
Araçatuba / SP



Coscina Serviços Médicos	Rua	Floriano Peixoto	896	Amb. Pronto Socorro Sala 10	Vila Mendonca	18	97545131	sabrinacoscina@terra.com.br
Clínica Médica Caserta	Rua	Oscar Rodrigues Alves	693	Sala 03	Vila Mendonca	18	36221600	

Fonte: Banco de dados da Secretaria Municipal de Turismo, 2021.



5.4 Maternidade

SUS

Santa Casa de Araçatuba Hospital Sagrado Coração de Jesus

Telefone: (18) 3607-3022

R. Floriano Peixoto, 896 – Centro

Privados

Centro Médico Araçatuba Hospital Central

Telefone: (18) 2103-4500

Rua Conselheiro Oscar Rodrigues Alves, 02 – Centro

Hospital UNIMED Araçatuba

Telefone: (18)6307-3900

Rua Gaspar Lemos, 02 – Jardim Alvorada

Santa Casa de Araçatuba Hospital Sagrado Coração de Jesus

Telefone: (18) 3607-3022

R. Floriano Peixoto, 896 – Centro

5.5 Postos de Saúde

Figura 44 – Posto de saúde.



Fonte: Banco de dados da Prefeitura Municipal de Araçatuba, 2021.



A Rede de Atenção Básica Municipal é composta por:

- 17 Unidades Básicas de Saúde – Zona Urbana
- 03 Unidades de Atendimento Médico-Odontológico – Zona Rural
- 45 Equipes de Estratégia de Saúde da Família
- 25 Equipes de Saúde Bucal
- 04 Núcleos de Apoio à Saúde da Família – NASF

Quadro 23 – Unidades Básicas de Saúde.

UNIDADE	ENDEREÇO	BAIRRO	TELEFONE
UBS Dr. Nelson Gaspar Dip	Rua Florêncio de Abreu, 930	Alvorada	(18) 3608-5576
UBS Maria Tereza De Andrade	Rua Abramo Gon, 563	Nossa Senhora Aparecida	(18) 3608-5658
UBS Dr. Jecy Villela Dos Reis	Rua Custódio Soares de Castro, 360	Morada Dos Nobres	(18) 3631-6115
UBS Dr. Augusto S. Barbosa	Avenida José Caetano Ruas, 1457	Jardim Planalto	(18) 3608-5457
UBS Raimunda De Souza Martinez	Rua Antonio Joaquim dos Santos, 85	São Vicente	(18) 3608-5596
UBS Farmacêutico Antonio Saraiva	Rua Jean Pierre Brulhart, 295	Jardim Iporã	(18) 3441-0336
UBS Dr. José Roberto Turrini	Rua Manoel de Souza, 34	Etheocle Turrini	(18) 3608-5884
UBS Ezequiel Barbosa	Praça Álvaro de Carvalho Santana, 245	São José	(18) 3608-1019
UBS Dr. Wanderley Vuollo	Avenida Prestes Maia, 1139	Jardim Tv	(18) 3608-1080
UBS Dr. Alfredo Dantas De Souza	Rua dos Fundadores, 3048	Umuarama	(18) 3608-5165



UBS Ghazi Osman Barakat-Rhazi	Av. João Arruda Brasil, 1865	Dona Amélia	(18) 3637-3335
UBS Dr. Marco Aurélio Pereira	Rua São Paulo, 243	Centro	(18) 3637-5170
UBS Irmã Dulce (Zona Rural)	Av. São Paulo, 62	Engenheiro Taveira	(18) 3609-4008
UBS Dr. José Luis Madrid (Zona Rural)	Estrada Vicinal Água Limpa, s/nº	Água Limpa	
UBS Bento De Sousa (Zona Rural)	Rua Maria Guerra Ricoboni, s/nº	Prata	
UBS José Pereira Da S. Filho	Rua Ângelo Domingos de Poli, s/nº	Jacutinga	
UBS Satoru Okida	Rua José Cinti Neto, 218	Jardim Atlântico	(18) 3441-1943
UBS Sidney Cinti "Prefeitão"	Rua Ortêncio Giron, 240	Águas Claras	(18) 3637-5168
UBS Dr. Walter Divino Da Costa	Rua Nege Cury, 520	Pedro Perri	(18) 3637-3364
UBS Dr Jorge Maluly	Rua Joaquim Cândido, 982	Umuarama II	(18) 3637-3300

Fonte: Banco de dados da Secretaria Municipal de Turismo, 2021.

5.6 Centro Médico (particular)

Quadro 24 – Centro Médico particular

NOME	ENDEREÇO	TELEFONE
Centro Médico Cirúrgico Walter Paschoal Pompílio Ltda	R. Minas Gerais, 47 - Vila Mendonca	(18) 3624-9255
Centro Médico Hiperbárico	R. Porangaba, 1855 - Vila Industrial	(18) 3625-5545
Centro Oftalmológico Araçatuba	R. Silva Jardim, 270 - Centro	(18) 3623-0081



Crescer Centro Médico	Rua Senador Assis Chateaubriand, 621, Saudade	(18) 3622-5803
Dr Da Saúde	R. Quinze de Novembro, 546 - Vila Mendonca	(18) 3637-5050
Provitta Medicina Integrada	R. Chiquita Fernandes, 489 - Vila Bandeirantes	(18) 3304-9400
Renove Centro De Medicina Avançada	R. Carlos Gomes, 191 - Centro	(19) 81187191
Imunocentro Araçatuba	R. Floriano Peixoto, 828 – Vila Mendonça	(18) 36237272
C C P Centro De Cirurgia Plástica	R. Vereador Silva Grotta, 360 - Santana	(18) 36231521
Centro De Reprodução Humana De Araçatuba	R. Tabajaras, 783 - Centro	(18) 36253636
Ceb - Centro De Estética Bucal De Araçatuba	R. Nestor Moreira, 108 – Vila São Paulo	(18) 36083999
Centro Odontológico Km	R. Governador Pedro De Toledo, 969 - Higienópolis	(18) 36211712

Fonte: Banco de dados da Secretaria Municipal de Turismo, 2021.

5.7 Farmácias/Drogarias

Quadro 25 – Farmácias/Drogarias.

NOME	ENDEREÇO	TELEFONE	HORÁRIO DE FUNCIONAMENTO
Drogaria Avenida 24horas	Rua Luiz Pereira Barreto, nº 314	(18) 3623-8105	Atendimento 24 horas
Farmais Bandeirantes III	Rua Bandeirantes, nº 746	0800 521 1001	Aberto até às 01:00
Farmácia Drogamar	Rua Luiz Pereira Barreto, nº 44	(18) 3607-8888	Aberto até às 00:00
Drogamax	Rua Luiz Pereira Barreto, nº 44	(18) 3621-8049	Aberto até às 00:00
Droga Raia	Praça Rui Barbosa, nº 50	(18) 3622-1306	Aberto até às 00:00
Rede Princesa	Rua Cussy de Almeida Júnior, nº 1781	(18) 3623-9526	Aberto até às 00:00

Inventário da Oferta Turística
Araçatuba / SP



Farmais Marcílio Dias	Rua Marcílio Dias, nº 1117	0800 521 1001	Aberto até às 00:00
Drogaria São Paulo	Avenida Brasília, nº 1844	(18) 3608-3168	Aberto até às 00:00
Drogaria Aviação	Rua Aviação, nº 423	(18) 3621-1133	Aberto até às 23:00
MultiFarma	Rua Doná Ida, nº 1353	(18) 3301-6500	Aberto até às 23:00
Drogaria São Paulo	Rua Floriano Peixoto, nº 266	4003-3393	Aberto até às 23:00
Farmácia Princesa	Rua do Fico, nº 460	(18) 3622-0410	Aberto até às 23:00
Droga Raia	Rua Cussy de Almeida Júnior, nº 1129	(18) 3622-3133	Aberto até às 23:00
Farmais Duque De Caxias		0800 521 1001	Aberto até às 21:00
Drogaria Ede Paulista	Rua Arthur Ferreira da Costa, nº 280	(18) 3624-4034	Aberto até às 21:00
Farmácia DescontãoAtacadã o dos Remédios	Praça Rui Barbosa, nº 392	(18) 3622-9399	Aberto até às 22:00
Farmácia Aguapei	Rua Aguapeí, nº 1150	(18) 3621-9403	Aberto até às 20:00
Drogaria Rondon	Rua Marcos Toquetão, nº 474	(18) 3631-0964	Aberto até às 20:00
Farmácia Sao Luiz	Rua Madalena Lourenço Bruno, nº 891		Aberto até às 20:00
Farmácia Guanabara	Rua Cussy de Almeida Júnior, nº 3741		Aberto até às 20:00
Concórdia Pharma Farmácia Araçatuba	Rua Sebastião Guimarães Corrêa, nº 983	(18) 3625-2569	Aberto até às 19:30
Itavo & Cia Ltda	Rua Humaitá, nº 1200	(18) 3623-1000	Aberto até às 19:00
Farmácia Hemofarma Araçatuba Ltda ME	Rua América do Sul, nº 406	(18) 3623-0616	Aberto até às 18:30
Vanderlei Martins Leite Drogaria	Rua Fermino Marquês de Brito, nº 254B	(18) 3622-7931	Aberto até às 18:30

Inventário da Oferta Turística
Araçatuba / SP



Estratti Vegetali Farmácia Manipulação	Avenida Waldir Felizola de Moraes, nº 1211	(18) 3621-7780	Aberto até às 18:00
Farmácia Princesa	Rua General Osório, nº 11	(18) 3623-9526	Aberto até às 18:00
Farmácia Manipullis	Rua Floriano Peixoto, nº 418	(18) 3622-2933	Aberto até às 18:00
Farmácia Farma Fórmula Araçatuba	Rua Floriano Peixoto, nº 633	(18) 3624-9798	Aberto até às 18:00
Phitofarma Araçatuba Farmácia de Manipulação	Rua Tiradentes, nº 808	(18) 3304-9007	Aberto até às 18:00
Rede de Farmácia Princesa	Rua Floriano Peixoto, nº 174	(18) 3623-5559	Aberto até às 18:30
Farmácia IPanema	Rua Renato Werneck, nº 244	(18) 3623-9790	Aberto até às 17:00
Farmácia Farma Fone	Rua Marechal Deodoro, nº 539	18) 3301-7652	Aberto até às 18:00
Drogaria Araçatuba	Rua Rio de Janeiro, nº 327	(18) 3623-2792	Aberto até às 18:00
Drogaria Líder	Rua Bolívia, nº 1262	(18) 3623-4996	Aberto até às 18:00
Farmácia Popular	Rua Brasil, nº 166	18) 3623-8307	Aberto até às 18:00
Farmácia Maruci	Avenida Marucci, nº 214	(18) 3622-4772	Aberto até às 18:00
Farmácia Tiradentes Araçatuba	Rua Tiradentes, nº 668	Telefone: (18) 3623-1349	Aberto até às 18:00
Drogaria Nossa Senhora Aparecida	Rua Marcílio Dias, nº 1996	(18) 3624-8166	Aberto até às 18:00
Mauro Sérgio Silva & Cia	Rua Marcílio Dias, nº 2519	(18) 3624-5153	Aberto até às 18:00
Leonfarma Labor Farmácia Manipulação	Rua do Fico, nº 702	(18) 3622-4077	Aberto até às 18:00
Farmacenter Araçatuba	Rua Marechal Deodoro, nº 1434	(18) 3117-6524	Aberto até às 18:00
Pague Menos	Rua Porangaba, nº 15	(18) 3608-1458	Aberto até às 18:00
MultiDrogas	Rua Guaianazes, nº 317	(18) 3623-1416	Aberto até às 18:00

Inventário da Oferta Turística Araçatuba / SP



Farmácia TV	Avenida Prestes Maia, nº 1206	(18) 3622-4858	Aberto até às 18:00
Vendrame Vidoto Drogaria	Avenida Prestes Maia, nº 458	(18) 3622-1222	Aberto até às 18:00
Drogaria Vilela Araçatuba	Rua Antônio dos Santos Ribeiro, nº 501		Aberto até às 18:00
Carmine Bueno Araçatuba	Rua Bolívia, nº 1262	(18) 3117-7454	Aberto até às 18:00
A Rodrigues Santana	Rua Lions Club, nº 721	(18) 3631-3815	Aberto até às 18:00
Farmácia Preço Popular	Avenida da Saudade, nº 1165	0800 643 3031	Aberto até às 18:00
Farma Nossa	Rua Vasco da Gama, nº 134	(18) 3631-6210	Aberto até às 18:00
Farmácia Cussy	Rua Cussy de Almeida Júnior, nº 2495	Telefone: (18) 3623-6397	Aberto até às 18:00
Farmácia Bandeirante	Rua Quinze de Novembro, nº 533	Telefone: (18) 3623-9740	Aberto até às 18:00
Farmácia Normal	Rua Carlos Gomes, nº 205	Telefone: (18) 3622-2359	Aberto até às 18:00
Drogaria Fundadores Araçatuba	Rua dos Fundadores, nº 3105	Telefone: (18) 3622-2706	Aberto até às 18:00
Apothicário	Rua Tiradentes, nº 366	Telefone: (18) 3623-9898	Aberto até às 18:00
Carlos Augusto Zavarez Araçatuba	Rua Marco Manfrinati, nº 1143	Telefone: (18) 3631-1119	Aberto até às 18:00
L H Sousa Oliveira Drogaria-ME	Rua Fundador Paulino Gato, nº 521	Telefone: (18) 3608-2077	Aberto até às 18:00
Mônica Pagani Canalis-ME	Avenida Prestes Maia, nº 3000	Telefone: (18) 3608-6184	Aberto até às 18:00
Lucas Tetuo Tomiya	Rua Manoel Carvalho de Santana, nº 107	Telefone: (18) 3608-3095	Aberto até às 18:00
Drogaria São Marcos	Rua Marcílio Dias, nº 699	Telefone: (18) 3623-5837	Aberto até às 18:00
Zucon Aguiar Ltda ME	Rua Joaquim Cândido, nº 1557	Telefone: (18) 3621-2762	Aberto até às 18:00

Fonte: Banco de dados da Secretaria Municipal de Turismo, 2021.



5.8 Clínicas Odontológicas

Municipal (SUS)

Centro de Assistência Odontológico à Pessoa com Deficiência (CAOE)

Telefone: (18) 3636-3200

Endereço: Rod. Mal. Rondon, 190 - Jardim Nova York

O CAOE é uma unidade auxiliar de estrutura complexa da Faculdade de Odontologia (FOA) - Campus de Araçatuba da Universidade Estadual Paulista "JÚLIO DE MESQUITA FILHO" (UNESP).

FOA – Faculdade de Odontologia de Araçatuba

Telefone: (18)3636-3275

Endereço: Rua José Bonifácio, 1193 – Vila Mendonça

Na FOA são realizados diversos atendimentos odontológicos em consultório, como extensão técnica da Faculdade.

- a) COB – Centro de Oncologia Bucal
- b) Centro de Especialidades Odontológicas – CEO
- c) Unidade Odontológica Isolada (IST/AIDS)

5.9 Clínicas Veterinárias

Quadro 26 – Clínicas veterinárias.

CLÍNICA	ENDEREÇO	TELEFONE
CAMVET	R. Bastos Cordeiro, 516	(18) 99661-1040 / (18) 3623-2186
Dr. Arlindo Araujo Clínica Veterinária	R. Porangaba, 800 - Planalto	(18) 3441-0701
Clínica Veterinária Dr. Edson	R. Duque de Caxias, 783 - Jardim bandeirantes	(18) 3621-0478
Clínica Veterinária Animed	R. Armando Sales de Oliveira, 182 - Bairro das Bandeiras	(18) 3624-5959
Clínica Veterinária Paraíso Dr. Diego Gonçalves	R. Marcílio Dias, 340 - São Vicente	(18) 3304-2426
Clínica Veterinária Dra. Cláudia Stefanini	R. Luiz Pereira Barreto, 631	(18) 3625-4100

Inventário da Oferta Turística
Araçatuba / SP



Miados e Latidos.	R. Cussy de Almeida Júnior, 431	(18) 4141-3405 Emergência 98207-3405
Mundo Pet Clínica Veterinária	R. Alm. Barroso, 315	(18) 3621-6100
Clínica Veterinária Dr. Diego Coelho	R. Cussy de Almeida Júnior	(18) 3304-0696
Clínica Veterinária Mosaner	R. Cristiano Olsen, 2385 – Centro	(18) 99702-1268
Clínica Veterinária São Francisco	R. Marco Manfrinati, 828	(18) 3631-6640
Clínica Veterinária Mascote	R. Antônio Gomes do Amaral,	(18) 3625-3406
Clínica Veterinária Pêlos e Penas	Av. Umuarama, 863	(18) 99610-8781
Santo Pet Clínica Veterinária	Rua, Av. José Ferreira Baptista, 1539	(18) 3305-7361
Clínica Veterinária Auqmia	R. Duque de Caxias, 1604	(18) 3624-7470
Clínica Veterinária Auau&Miau	Rua Brigadeiro Luis Antônio, 25	(18) 3608-2606
Clínica Veterinária Dra. Paula Bellintani	R. Aguapeí, 2780	(18) 3631-6558
Mel Pet Banho e Tosa - Clínica Veterinária	R. do Fico, 367	(18) 3519-1718
Clínica Veterinária Vida Animal	R. São Paulo, 1375	(18) 99628-7473
Coisas de Bicho - Clínica Veterinária e Pet Shop	R. José Teodoro de Lima, 145	(18) 3305-6625
Centro Médico Veterinário Cavasana	R. Cussy de Almeida Júnior, 1624	(18) 3623-1205
Centro Médico Veterinário Dr. Luciana Lima	Av. Waldemar Alves, 969	(18) 3301-6585
Clínica Veterinária Anjos Pet	Rua: Antônio Afonso de Toledo, 826	(18) 3304-8050
EquilíbrioVet	R. Baguaçu, 310	(18) 3304-3566
Clínica Veterinária Dr Mateus Costa	R. Rio de Janeiro, 845	(18) 3301-4639
Zoopet Center	R. Mal. Deodoro, 809	(18) 3622-2228
Clínica Veterinária Fabiana Ikeda	Vila Bandeirantes ·	(18) 3622-4843

Fonte: Banco de dados da Secretaria Municipal de Turismo, 2021.



SISTEMA EDUCACIONAL



6 SISTEMA EDUCACIONAL

6.1 Principais escolas – municipal – estadual e privadas

Quadro 27 – Escolas Municipais

Nome Escola	Bairro	Via	Endereco	Nº	DDD	Telefone
Adriano Goulart Arruee EMEB	Fazenda Floresta		Fazenda Floresta	Sn	18	991055157
Anna Dos Santos De Barros Professora EMEB	Conjunto Habitacional João Batista Botelho	Rua	Silvio Favarim	50	18	36243730
Antonio Rodrigues Martins Neto Professor EMEB	Conjunto Habitacional Clovis Valentin Picolotto	Rua	Adolf Hecht	39	18	36312072
Carmélia Mello Fonseca Professora EMEB	Jardim Aclimação	Rua	Guatemala	740	18	36092020
Cristiano Olsen EMEB	Centro	Rua	Bernardino De Campos	128	18	36239144
Darcy Fontanelli Professor EMEB	Jardim Palmeiras	Rua	Rua Jose Caetano Ruas	1205	18	36237552
Egles Gabas De Carvalho Professora EMEB	Residencial Vista Verde	Rua	Joana Favarin Jorge	161	18	36245200
Ermelinda Geralda Da Silva Soga EMEB	Planalto	Rua	Jose Rico Belda	Sn	18	36220797
Euza Neuza Marcondes Larios Professora EMEB	Hilda Mandarinó	Rua	Rua Manoel Marques De Souza	431	18	36218822



Fausto Perri Professor EMEB	Jardim Alvorada	Rua	Rua Conselheiro Crispiniano	550	18	36227772
Fernando Gomes De Castro Professor EMEB	Água Limpa		Estrada Água Limpa	Sn	18	36094174
Florianio Camargo De Arruda Brasil Professor EMEB	Jardim Guanabara	Rua	Rua Vinte E Oito De Dezembro	364	18	36310637
Francisca De Arruda Fernandes EMEB	Aviação	Rua	Rua Aviação	720	18	36235353
Helia Pinholi Mungo Professora EMEB	Morada Dos Nobres	Rua	Pontes De Miranda Doutor	170	18	36311766
Henny Ferraz Homem Professora EMEB	Ipanema	Rua	Nicolau Dellia	540	18	36214819
Índio Poti EMEB	Vila Carvalho	Rua	Rua Paraguai	306	18	36233511
Joaquim Dibo Professor EMEB	Novo Paraíso	Praça	João Xxiii	751	18	36214290
Jose Herculano De Araujo Ordini Professor EMEB	São Rafael	Rua	Sebastião De Oliveira Mello	145	18	36087646
Jose Machado Neto Professor EMEB	Jardim São José	Rua	Rua Otavio Coelho	185	18	36243731
Lauro Bittencourt Professor EMEB	Jardim Tv	Rua	Rua Emilia Santos	352	18	36235091
Leao Nogueira Filho Professor EMEB	Jardim Ipora	Rua	Rua Aporé	186	18	36310724



Leda Aparecida Lima Martins Professora EMEB	Claudionor Cinti	Rua	Rua Doutor Joaquim Vilela	870	18	36311151
Leonisia De Castro EMEB	Higienópolis	Praça	Praça Antonio Viol	42	18	36087574
Maria Adelaide Camargo Cardoso Professora EMEB	Antonio Pagan	Rua	Rua Jose Mendes Galvão	45	18	36233311
Maria De Freitas Souza Professora EMEB	Conjunto Habitacional Doutor Antonio Villela Silva	Rua	Areobaldo Lima Doutor	77	18	36236874
Mario De Moura Professor EMEB	Concórdia I	Rua	Severino Cosmo Araujo	560	18	36087656
Selma Maria Trevelin De Jesus EMEB	Engenheiro Taveira	Rua	Rua Potyguara	291	18	36094221
Victor Ribeiro Mazzei Monsenhor EMEB	Vila Mendonça	Rua	Rua São Paulo	694	18	36216471
Zilda Arns Neumann Doutora EMEB	Fazenda Aracangua		Fazenda Aracanguá	Sn	18	991055157

Fonte: Banco de dados da Secretaria Municipal de Educação, 2021.



Quadro 28 – Escolas Estaduais

Nome Da Escola	Bairro	Via	Endereço	Nº	DDD	Telefone
Abranche Jose Prof	Jardim Ipanema	Rua	Rua Joaquim Henrique De Oliveira	80	18	36243824
Altina Moraes Sampaio Profa	Conjunto Habitacional Nossa Senhora Aparecida	Rua	Bauru	50	18	36235339
Arthur Leite Carrijo Prof	Jardim Umuarama	Avenida	Rua Aureliano Valadão Furquim	690	18	36227902
Ary Bocuhy Prof	Conjunto Habitacional Ivo Tozzi	Rua	Rua Abel Sartori	279	18	36084708
EE Manoel Bento Da Cruz	Higienópolis	Rua	Carlos Gomes	732	18	36231834
Centro Atend Socio Educ - Casa Araçatuba - Ci	Rural	500	Estrada Vicinal Art 449	Km 1	18	36363094
Centro Atend Socio-Educ Adolesc - Araçá - Ci	Jardim Paulista	Km 145	Estrada Goulart	Sn	18	36071658
Centro Atend Socio-Educ Adolescente - Araçá - Ci	Jardim Paulista	Km 1,45	Estrada Goulart	Sn	18	36071658
Centro Atend Socio-Educ Ao Adolescente - Araçatuba-Ci	Rural	500	Estrada Vicinal Art 449	Km 1	18	36363094
Centro De Ressocializacao Araçatuba Classes Prov	Aviação	Rua	Rua Sacadura Cabral	251	18	36219165
Clovis De Arruda Campos Dr	Amizade	Rua	Augusto Keller	139	18	36235239



Conjunto Habitacional Ezequiel Barbosa	São Jose	Rua	Rua Serviliano Da Silva Junior	410	18	36222207
Genésio De Assis Prof	Paraíso	Rua	Aldo Campos Vereador	870	18	36238855
Jorge Correa Prof	Jardim Sumaré	Rua	São Paulo	Sn	18	36233135
Jose Arantes Terra Prof	Jardim Alvorada	Rua	Rua Alvorada	412	18	36232998
Jose Augusto Lopes Borges Prof	Vila Nova	Rua	Cristiano Olsen	3525	18	36234125
Jose Candido	Higienópolis	Rua	Rintaro Takahashi	250	18	36238253
Joubert De Carvalho Dr	Jardim Paulista	Rua	Para	469	18	36237067
Licolina Villela Reis Alves Profa	Vila Estádio	Rua	Laurindo Caetano De Andrade	483	18	36238892
Luiz Gama	São Joaquim	Rua	Rubião Junior	214	18	36234954
Manoel Bento Da Cruz	Higienópolis	Rua	Carlos Gomes	732	18	36231834
Maria Aparecida Balthazar Poco Profa	Jardim Monte Carlo	Rua	Rua Clarismundo De Mello	267	18	36236609
Maria Do Carmo Lelis Profa	Morada Dos Nobres	Rua	Rua Lions Club	531	18	36310091
Nilce Maia Souto Melo Profa	Vila Industrial	Rua	Honduras	22	18	36235655



Purcina Elisa De Almeida Profa	Jussara	Rua	Madalena Lourenço Bruno	328	18	36310780
Silvestre Augusto Do Nascimento	Engenheiro Taveira	Rua	Rua Potyguara	340	18	36094221
Vaniole Dionysio Marques Pavan Profa	Jardim Planalto	Rua	Rua Vereador Aldo Campos	2539	18	36234431
Vitor Antonio Trindade Prof	Santana	Praça	Diogo Junior	500	18	36232607

Fonte: Banco de dados da Secretaria Municipal de Educação, 2021.

Quadro 29 – Escolas Privadas

Nome Escola	Bairro	Via	Endereço	Nº	DDD	Telefone
Bom Pastor Colégio	Icaray	Avenida	Café Filho	420	18	36228601
Brincando E Aprendendo Colégio	Centro	Rua	Bandeirantes	354	18	34410801
Carrossel Escola De Educação Infantil	Jardim Umuarama	Rua	Rua Manoel Carvalho Santana	513	18	36225908
Casa Da Criança Associação Assist Soc N Sra Aparecida	Vila Mendonça	Rua	Jose Bonifacio	1272	18	21038959
Colégio Araçá	São João	Rua	Siqueira Campos	117	18	36085813
Colégio Cristão Pequeninós	São João	Rua	Aguapei	724	18	33018897
Colégio Emanuel	Higienópolis		Cristiano Olsen	2122	18	33015550



Colégio Extensão	Santana	Rua	Rua Antonio Gomes Do Amaral	294	18	36232745
Colégio SEB Thathi	Parque Baguaçu	Avenida	Joaquim Pompeu De Toledo	75	18	36363600
Crescer Colégio	Vila Alba	Avenida	Prestes Maia	2115	18	34412450
De Angeles Unid II Colégio	Vila Estádio	Rua	Rua Felipe Camarão	733	18	36361673
Degrau Colégio Escola Infantil E De 1 Grau	Jardim Sumaré	Avenida	Waldir Felizola De Moraes	800	18	36088277
Dinâmico Instituto Educacional	São João	Rua	Siqueira Campos	301	18	36226226
Judá Colégio	Centro	Rua	Carlos Gomes	142	18	33017192
Luiz Lasagna Dom Colégio Salesiano	Jardim Sumaré	Rua	Cussy De Almeida Junior	187	18	36364242
Luluzinha Recanto Infantil	Novo Paraíso	Rua	Barão Do Triunfo	1284	18	36223783
Nossa Senhora Aparecida Colégio	Centro	Praça	Praça Monsenhor Victor Ribeiro Mazzei	184	18	36096601
Nosso Lar Instituição	Planalto	Rua	Emilia Santos	985	18	36219011
O Pastorzinho Berçário E Educação Infantil	Centro	Rua	Antonio Florence	51	18	33019699
Pequeno Mundo Feliz Escola Educação Infantil	São Vicente	Rua	Guaianazes	247	18	36221559
Raízes Colégio	Jardim Nova York	Rua	Jorge Correa Professor	463	18	36239086



Santa Clara De Assis Creche	Vila Bandeirantes		Antonio Viol	569	18	36238430
Santos Dumont Colégio	Novo Paraíso	Rua	Wandenkolk	1857	18	36255854
UniColégio Araçatuba	Vila Industrial	Rua	Porangaba	1030	18	21027443

Fonte: Banco de dados da Secretaria Municipal de Turismo

6.2 Creches – municipal e privadas

Quadro 30 – Creches Municipais

CRECHE	BAIRRO	TIPO	LOGRADOURO	Nº	DDD	TELEFONE
Alice Couto De Moraes EMEB	Paraíso	Praça	Geremias Lunardelli	1018	18	36213630
Alvino Barbosa Prof EMEB	Jardim Residencial Etemp	Rua	Petroli Almirante	185	18	36218639
Ana Maria Neri Landre Professora EMEB	Conjunto Habitacional Jose Saran	Rua	Manoel Dos Passos Amarin	301	18	36311901
Apparecida Garcia Carvalho Rico EMEB	Aviação	Rua	Rua Dona Ida	1750	18	36081122
Caic Ramona Martin Coelho EMEB	Conjunto Habitacional Ezequiel Barbosa	Rua	Paulino Gatto Fundador	174	18	36212410
Camila Tomashinsky EMEB	Vila Industrial	Rua	Rua Bolívia	357	18	36081128
Claudio Evangelista Teixeira EMEB	Alvorada	Rua	Eca De Queiros	606	18	36081124



Deodato Isique EMEB	Vila Aeronáutica	Rua	Rondônia	81	18	36081017
Elza Vieira De Brito Zonetti EMEB	Novo Umuarama	Rua	Rua Três Lagoas	250	18	36213095
EMEB Profa Leila Cristina De Freitas Machado	Porto Real I	Rua	Patricia Melo Da Silva	53	18	36373333
EMEB Professora Lourdes Regina De Sousa	Verde Parque	Rua	Natalino Pereira Da Silva	145	18	36373305
Enoy Chaves Da Costa Leone Professora EMEB	Panorama	Rua	Rua São Caetano	215	18	36213716
Esther Gazoni Professora EMEB	Conjunto Habitacional Hilda Mandarino	Travessa	Jose Decio Castanheira	60	18	36214630
Faustina Maximiniano Do Amaral EMEB	Conjunto Habitacional Castelo Branco	Rua	Abramo Gon	70	18	36220811
Helen Margot De Assis EMEB	Conjunto Habitacional Etheocle Turrini	Rua	Paulo Roberto Ferreira	78	18	36215740
Ibis Pereira Paiva Professora EMEB	Jardim Jussara	Rua	Rua Marco Manfrinati	494	18	36314192
Jacinto Guilherme De Moura EMEB	Pedro Perri	Rua	Rua Honório Oliveira Camargo	Sn	18	36311423
Joanita Galvao Sampaio EMEB	Ezequiel Barbosa	Rua	Rua Claudio Fernandes	191	18	36211724
Joaquim Fernandes Professor EMEB	Tv	Rua	Judith Marchareth Professora	405	18	36213747
Julieta Arruda Campos EMEB	Conjunto Habitacional Antonio Pagan	Rua	Rua Gabriel Monteiro	544	18	36211748



Lucilene Do Nascimento EMEB	São Jose	Praça	Alvaro Carvalho Sant'ana	187	18	36213235
Luiz Aparecido Bertolucci Professor EMEB	Jardim Monte Carlo	Rua	Rua Canjiro Takebe	667	18	36212973
Maria Aparecida Pimentel Ferraz EMEB	Rosele	Rua	Noel Rosa	497	18	36220136
Maria Helena De Freitas Carli EMEB	Residencial Vista Verde	Rua	Arlindo Squicato	920	18	36246002
Mariana Guedes Tibagy Professora EMEB	Jardim Lago Azul	Rua	Rua Itamar Martinez Álvares	87	18	36313506
Mariana Zancheta Venturolli Professora EMEB	Jardim Umuarama	Rua	Rua Doutor Ângelo Brivio	95	18	36213613
Mariazinha Sanches De Oliveira Costa Miloch EMEB	Ipanema	Rua	Ana Nery	530	18	36210751
Neyde Simao Da Matta Professora EMEB	Conjunto Habitacional Claudionor Cinti	Rua	Rua Professor Antonio Eufrásio De Toledo	802	18	36314215
Norma Gazoni Martins Professora EMEB	Jardim Icaray	Rua	Rua Manoel Dionísio	460	18	36211137
Odete Costa Bodstein Profa EMEB	Conjunto Habitacional Ivo Tozzi	Rua	Vicentina Coelho	531	18	36215827
Roseli De Oliveira EMEB	Residencial Jardim Atlântico	Rua	Rua Elza De Almeida Lemos	780	18	36256243
Selma Maria Trevelin De Jesus EMEB	Engenheiro Taveira	Rua	Rua Potyguara	291	18	36094221
Sergio Esgalha EMEB	Jardim Guanabara	Rua	Rua Sebastião Carvalho Rico	Sn	18	36313384



Silene Maria Barreto EMEB	São Rafael	Rua	Afrânio Francisco Riul	580	18	36218314
Sonia Maria Correa Professora EMEB	Jardim Pinheiros	Rua	Rua Dos Buritis	360	18	36213884
Suzana Echelon Ortiz Professora EMEB	Jardim Presidente	Rua	Rua Emilia Santos	1889	18	36212748

Fonte: Banco de dados da Secretaria Municipal de Educação, 2021.

Quadro 31 – Creches Privadas

Nome Escola	Bairro	Via	Endereco	Nº	Ddd	Fone	Email
Bom Pastor Colégio	Icaray	Avenida	Café Filho	420	18	36228601	colégiobompastor@yahoo.com.br
Brincando E Aprendendo Colégio	Centro	Rua	Bandeirantes	354	18	34410801	colégiobrincandoeaprendendo@ig.com.br
Carrossel Escola De Educação Infantil	Jardim Umuarama	Rua	Rua Manoel Carvalho Santana	513	18	36225908	colégiocarrossel@ig.com.br
Casa Da Criança Associação Assist Soc N Sra Aparecida	Vila Mendonça	Rua	Jose Bonifacio	1272	18	21038959	cac-cau@hotmail.com
Colégio Araçá	São João	Rua	Siqueira Campos	117	18	36085813	cmaanain@terra.com.br
Colégio Cristão Pequeninós	São João	Rua	Aguapei	724	18	33018897	cac-cau@hotmail.com
Colégio Emanuel	Higienópolis		Cristiano Olsen	2122	18	33015550	colégioemanuel2@hotmail.com



Colégio Extensão	Santana	Rua	Rua Antonio Gomes Do Amaral	294	18	36232745	extensao@vivax.com.br
Colégio SEB Thathi	Parque Baguaçu	Avenida	Joaquim Pompeu De Toledo	75	18	36363600	teresinha.martins@sebsa.com.br
Crescer Colégio	Vila Alba	Avenida	Prestes Maia	2115	18	34412450	crescer.principio@gmail.com
De Angeles Unid li Colégio	Vila Estádio	Rua	Rua Felipe Camarão	733	18	36361673	secretaria@deangeles.com.br
Degrau Colégio Escola Infantil E De 1 Grau	Jardim Sumaré	Avenida	Waldir Felizola De Moraes	800	18	36088277	secretaria@colégiodegrau.com.br
Dinâmico Instituto Educacional	São João	Rua	Siqueira Campos	301	18	36226226	caminhando@ig.com.br
Judá Colégio	Centro	Rua	Carlos Gomes	142	18	33017192	coordenadorageral@colégiojuda.com.br
Luiz Lasagna Dom Colégio Salesiano	Jardim Sumaré	Rua	Cussy De Almeida Junior	187	18	36364242	secretaria@colégiosale.com.br
Luluzinha Recanto Infantil	Novo Paraíso	Rua	Barão Do Triunfo	1284	18	36223783	lcandido47@gmail.com
Nossa Senhora Aparecida Colégio	Centro	Praça	Praça Monsenhor Victor Ribeiro Mazzei	184	18	36096601	cnsa@cnsa.g12.br
Nosso Lar Instituição	Planalto	Rua	Emilia Santos	985	18	36219011	nossolarmarcia@gmail.com
O Pastorzinho Berçário E Educação Infantil	Centro	Rua	Antonio Florence	51	18	33019699	colégiopastorzinho@gmail.com



Pequeno Mundo Feliz Escola Educação Infantil	São Vicente	Rua	Guaianazes	247	18	36221559	eeipepquenomundofeliz@hotmail.com
Raízes Colégio	Jardim Nova Yorque	Rua	Jorge Correa Professor	463	18	36239086	geracaoraizes@geracaoraizes.com.br
Santa Clara De Assis Creche	Vila Bandeirantes		Antonio Viol	569	18	36238430	cac-cau@hotmail.com
Santos Dumont Colégio	Novo Paraíso	Rua	Wandenkolk	1857	18	36255854	csdumont_ata@yahoo.com.br
UniColégio Araçatuba	Vila Industrial	Rua	Porangaba	1030	18	21027443	unicolégio@unicolégio.com

Fonte: Banco de dados da Secretaria Municipal de Turismo, 2021.

6.3 Faculdades e Universidades – públicas e privadas

Quadro 32 – Faculdades e Universidades

Faculdade/ Universidade	Bairro	Endereço	Telefone
Claretiano - Centro Universitário	Paraíso	R. Saldanha Marinho, 1590	(18) 3441-2370
Faculdade de Medicina Veterinária - FMV - Unesp - Araçatuba	Dona Amélia	R. Clóvis Pestana, 793	(18) 3636-1400
Faculdade FAEL	Vila Mendonça	R. Major Mendonça, 126	(18) 3621-2218
Faculdade UCESP	Chácaras Sossego	Estr. Mun. Caram Rezek km 1.35	(18) 4141-3939



Faculdade Unopar - Polo Araçatuba	Jardim Sumaré	R. Baguaçu, 500	(18) 3624-6000
Faculdade Unyleya	Centro	R. Reg. Feijó	(18) 3301-6270
Fatec Araçatuba	Ipanema	Av. Prestes Maia, 1764	(18) 3625-9917
Fundação Educacional Araçatuba (FEA)	Santana	R. Maurício de Nassau, 1191	(18) 3622-8262
Unesp - Faculdade de Odontologia de Araçatuba - FOA	Jardim Nova York	Rod. Mal. Rondon, s/n	(18) 3636-3200
UniCesumar - Araçatuba	Vila Mendonça	R. Floriano Peixoto, 614	(18) 3301-9006
UNINTER Araçatuba - SP	Jardim Nova York	R. Ipiranga, 681	(18) 3625-6960
UNIP Araçatuba	Jardim Alvorada	R. Baguaçu, 1939	(18) 3117-4550
UniSALESIANO Araçatuba	Alvorada	Rod. Sen. Teotônio Vilela, 3821	(18) 3636-5252
Unitoledo Wyden	Jardim Sumaré	R. Antônio Afonso de Toledo, 595	(18) 3636-7000
Universidade Anhanguera - Araçatuba - I	Vila Santa Maria	Av. Joaquim Pompeu de Toledo, 988	(18) 3304-7033

Fonte: Banco de dados da Secretaria Municipal de Turismo, 2021.



OUTROS SERVIÇOS E EQUIPAMENTOS DE APOIO



7 OUTROS SERVIÇOS E EQUIPAMENTOS DE APOIO

7.1 Compras Especiais

Quadro 33 – Compras Especiais

NOME	ENDEREÇO	TELEFONE
R&M Ohara Artesanato em Couro	Rua Frei Felicíssimo Maria de Prada, 34 A, Higienópolis	(18) 36211-1362

Fonte: Banco de dados da Secretaria Municipal de Turismo, 2021.

7.2 Serviços de apoio

Quadro 34 – Serviços de Apoio

SERVIÇOS DE APOIO		
FEIRAS		
Feira Do Produtor Rural Araçatuba	Dia: Terças-feiras Horário: das 16h às 20h	Local: Praça Getúlio Vargas
Feira Livre em Araçatuba	Horário: das 6h às 12h	<u>Terça-feira</u> - Rua Bolívia com a rua Francisco Cardassi - bairro Palmeiras / Planalto. <u>Quarta-feira</u> - Avenida dos Estados <u>Quinta-feira</u> - Rua Aguapeí, Praça do Cristo <u>Sexta-feira</u> - Rua Marcondes Salgado, bairro Santana <u>Aos Sábados</u> - Rua Saldanha Marinho, Praça da Igreja do Paraíso Aos Domingos - Praça Hugo Lippe Jr., na avenida da Saudade, bairro Bandeirante. Em frente ao Ginásio Municipal Doutor Adhemar de Barros.
QUITANDAS		
Quitanda Cheiro Verde	R. Chiquita Fernandes, 540 - Jardim Brasília, Araçatuba - SP, 16015-485	
Quitanda Cantinho Verde	Av. Prestes Maia, 187 - Planalto, Araçatuba - SP, 16075-051	



Quitanda Merceria Tokio	R. Tupinambás, 413 - São João, Araçatuba - SP, 16025-065
Quitanda Ouro Verde	R. Sebastião Corrêa, Araçatuba – SP
SUPERMERCADOS	
Super Muffato Araçatuba	Av. da Saudade, Bairro - nº. 1165 - Saudade, Araçatuba - SP, 16020-265
Pão de Açúcar	Av. Brasília, 1177 - Vila São Paulo, Araçatuba - SP, 16015-460
Stock Atacadista - Araçatuba	Av. dos Araçás, 2201 - Centro, Araçatuba - SP, 16010-285
Supermercados Rondon - Loja 01	R. Marcos Toquetão, 514 - Jd. Jussara, Araçatuba - SP, 16021-345
Supermercados Rondon - Loja 02	Rua Conde Francisco de Matarazzo,s/n- São João,Araçatuba - SP,16025-05
Supermercados Rondon - Loja 03	Av. José Ferreira Baptista, 2300 - Ipanema, Araçatuba - SP, 16052-000
Supermercado Rondon - Loja 4	Av. Odorindo Perenha, 1492 - Umuarama, Araçatuba - SP, 16013-230
Amigão Supermercados - Araçatuba	R. do Fico, 561 - Santana, Araçatuba - SP, 16050-500
Tonin Super Atacado	Av. da Saudade, 1901 - Saudade, Araçatuba - SP, 16020-265
Supermercados REDEPAS Rosa Felipe	R. Bolívia, 479 - Vila Industrial, Araçatuba - SP, 16072-125
Supermercado Casa Diniz	R. Alm. Barroso, 920 - Vila Mendonca, Araçatuba - SP, 16015-085
Max Economia	R. Aviação, 519 - Santana, Araçatuba - SP, 16050-555
Atacadão - Araçatuba	R. Clibas de Almeida Prado, 200 - Casa Nova, Araçatuba - SP, 16071-340
Supermercado Amália	R. Manoel Carvalho de Santana, 100 - Umuarama, Araçatuba - SP, 16013-080
Supermercado Bom Sucesso	R. Cussy de Almeida Júnior, 2173 - Vila Carvalho, Araçatuba - SP, 16025-255



Assaí Atacadista		Av. Waldemar Alves, 230 - São Vicente, Araçatuba - SP, 16050-005
FLORICULTURAS		
Floricultura Araçatuba	(18) 3623-3587	Av. dos Araçás, 893 - Aviação, Araçatuba - SP, 16012-800
Floricultura Flor e Cultura	(18) 3624-3559	R. Cristiano Olsen, 2080 - Higienópolis, Araçatuba - SP, 16010-720
Floricultura E Citricola Hassumi	(18) 3623-1613	R. Conde Francisco Matarazzo, S/Nº - São João, Araçatuba - SP, 16050-055
Floricultura Lotus	(18) 3623-6936	R. Cussy de Almeida Júnior, 2087 - São João, Araçatuba - SP, 16025-050
Guimel Floricultura e Jardinagem	(18) 3622-4317	R. Marcílio Dias, 413 - São Vicente, Araçatuba - SP, 16050-095
Floricultura Mil Petalas	(18) 99193-8448	Av. Prestes Maia, 484 - Novo Paraíso, Araçatuba - SP, 16074-207
Floricultura Vegetal	(18) 3622-4425	Av. Brasília, 2427 - Jardim Nova Yorque, Araçatuba - SP, 16018-000
Floricultura Nippon	(18) 3622-9776	R. Yampei Kikuchi - Jardim Brasil, Araçatuba - SP, 16074-010
Kaza Flora & Café	(18) 3301-2255	R. Cristiano Olsen, 1431 - Jardim Sumare, Araçatuba - SP, 16015-515
Floricultura Takiy	(18) 99797-8211	Rua Willian Rodrigues Rebua - Ipanema, Araçatuba - SP, 16050-000
Floricultura Encontro Delicias	(18) 3631-5360	R. Vasco da Gama, 396 - Jussara, Araçatuba - SP, 16021-275
Floricultura Meninas Flores	(18) 99122-6953	R. Mal. Deodoro, 1336 - São João, Araçatuba - SP, 16010-300
Floricultura Flor & Cia	(18) 3622-5318	R. América do Norte, 560 - Jussara, Araçatuba - SP, 16021-295
Locatelli Flores e Plantas	(18) 3623-0901	R. Aguapeí, 1456 - Vila Carvalho, Araçatuba - SP, 16025-323
ANTIQUÁRIO		
Portal Antiquário	(18) 3621-7662	R. Afonso Pena, 1119 - Vila Mendonca, Araçatuba - SP, 16015-040



LOJAS DE ARTIGOS FOTOGRÁFICOS		
Fujilab Stúdio Araçatuba	(18) 3622-2679	R. Luiz Pereira Barreto, 32 - Centro, Araçatuba - SP, 16010-320
Studio Alki Iwata - Araçatuba	(18) 3622-2004	R. Duque de Caxias, 223 - Centro, Araçatuba - SP, 16010-410
Foto e Ótica Matriz	(18) 3625-5529	Praça Rui Barbosa - Centro, Araçatuba - SP, 16010-000
Foto Tóquio	(18) 99704-6858	R. Antônio Florence, 400 - Centro, Araçatuba - SP, 16010-590
LOJAS DE ARTESANATO		
Casa de Artesanatos Folia da Maria	(18) 98118-7282	Rua. Humaitá, 589 - Centro, Araçatuba - SP, 16015-090
Casa do Artesão	(18) 3608-8039	R. Quinze de Novembro, 85 - Centro, Araçatuba - SP, 16010-030
Cantinho do Artesanato	(18) 99812-2637	R. Bolívia, 171 - Presidente, Araçatuba - SP, 16072-125
Casa Do Oleiro Vasos & Afins	(18) 99607-4194	R. Cristiano Olsen, 1411 - Jardim Sumare, Araçatuba - SP, 16015-244

Fonte: Banco de dados da Secretaria Municipal de Turismo, 2021.



Quadro 35 – Artesãos

Nº	NOME	ENDEREÇO	CONTATO	PRODUTO	EMAIL	ASSOCIAÇÃO.
01	SILAS RAMOS DE OLIVEIRA	R. SÃO CARLOS 1445	18 99102-4366	BRINQUEDOS MADEIRA	Silas.ramosdeoliveira@gmail.com	CASA DO ARTESÃO
02	NAIR DE FATIMA PÓI SANTOS NALESSO	R. HERMANN KNOB 76	18 981661220 / 18 3624-3911	MADEIRA (ENTALHE) E CROCHÊ	nairpoi@terra.com.br	CASA DO ARTESÃO
03	IVETE DE ANDRADE LIMA	R. SÃO FRANCISCO 474	18 99806-8743 18 3631-0484	CROCHÊ, PINTURA E BORDADO EM TECIDO	ivete.de.andradelima@gmail.com	CASA DO ARTESÃO
04	CARMITA LIMA DOS SANTOS	AV. WALDEMAR ALVES 686	18 991172367	CROCHÊ, PINTURA EM TECIDO	carmita.artesanatolima@gmail.com	CASA DO ARTESÃO
05	BRUNO MIRANDA FERREIRA	R. ABILIO MENDES DE OLIVEIRA JUNIOR 223	18 98132-7511	PEDRAS DECORADAS E MOSAICO	bruno.mirandaferreira@gmail.com	CASA DO ARTESÃO
06	ZELI MIRANDA FERREIRA	R. ABILIO MENDES DE OLIVEIRA JR., 223	18 98160-8549	OBJETOS COM RECICLAGEM	zeli.mirandaferreira@gmail.com	CASA DO ARTESÃO
07	MÁRCIA MARIA DA SILVA FEDERIGE	R. GUADALAJARA, 522	18 99733-4748	OBJETOS DE DECORAÇÃO	marciaFederige@gmail.com	ESTAÇÃO TAVEIRA
08	LAURA DE ALVARENGA LEANDRO	R. OTACILIO VENANCIO DE CARVALHO 296	18 99659-9661 18 3624-3262	TAPETE, PANO DE PRATO, CHINELO E BONECA	marcoantonioleandro@gmail.com	MÃOS QUE FAZEM
09	FRANCISCO LEANDRO SOBRINHO	R. OTACILIO VENANCIO DE CARVALHO 296	18 99659-9661	OBJETOS EM MDF: PORTA CHAVES, BANDEJA, MINIATURAS	marcoantonioleandro@gmail.com	MÃOS QUE FAZEM
10	ALCINDA TEODORO DE OLIVEIRA	R. IZAMAR 1406	18 99747-0175	CROCHÊ, TECIDO EM TAPETE	alcindaoliveira20@gmail.com	MÃOS QUE FAZEM
11	MARIA BENEDITA DA SILVA	AGUINALDO FERNANDES DOS SANTOS 965	18 99749-5048 18 99759-5048	VESTUÁRIOS EM CROCHÊ	maria.artesanato@gmail.com	ESTAÇÃO TAVEIRA

Inventário da Oferta Turística
Araçatuba / SP



12	ROBERTA CARINA DE SOUZA ALMEIDA	RUA JONAS DA MATA 156	18 99673-6605	CROCHÊ (J. AMERICANO, TAPETES E BOLSAS)	roberta.csilva93@gmail.com	ESTAÇÃO TAVEIRA
13	NILZETE FRANÇA PEREIRA	RUA SALDANHA MARINHO, 1309	18 99705-2230	CROCHÊ, COSTUR E MDF	nilzetefranca.pereira@gmail.com	ASSOCIAÇÃO AFRO
14	DAVID GONÇALVES	RUA MELVIN JONES 162 / APT. 361	18 99822-5748	VASOS EM CERAMICAS E TELHAS	davidgoncalves2171@gmail.com	
15	JOSÉ AUGUSTO TEDESCHI COLTURATO	R. TIRADENTES, 1599	17 99235-4488	LUMINÁRIAS E CACHAÇA ARTESANAL	guto-vendas@hotmail.com	ESTAÇÃO TAVEIRA
16	MEIRE APARECIDA SABINO	RUA AGUAPEÍ 2860	18 99620-2955	TAPETES, BOLSAS JEANS E CROCHÊ	roberta.csilva93@gmail.com	ESTAÇÃO TAVEIRA
*17	LILIANA RIBEIRO DE CARVALHO	R. Sgto. VALENTIM CORNACINI CAMPOIS 228	18 99706-2137	ESTAMPA DE CAMISETAS	lilianarc@gmail.com	Comércio eletrônico (estamparia/ ã artesan.)
18	ELISABETE CRISTINA MORETTI	R. CUSSY DE ALMEIDA JR., 1501	18 99652-8583	CROCHÊ E BORDADOS	Elisa.moretti@hotmail.com	MÃOS QUE FAZEM
19	VANILDA DOMICIANO	R. ALOISIO AZEVEDO, 207	18 99662-8171	CROCHÊ, TRICÔ, MACRAMÊ E BORDADO	Val-ata@hotmail.com	ESTAÇÃO TAVEIRA
20	BRUNA SABINO MAYA	R. RUA AGUAPEÍ 2860	18 99603-2375	TAPETES, BOLSAS JEANS E ALMOFADAS	brunasabinomaya@gmail.com	ESTAÇÃO TAVEIRA
21	ALCINETE GARCIA DA SILVA	AV. PADRE ANGELO RUDELO 1289	18 99104-1892	CROCHÊ /TAPETES DE BARBANTE	Lilicaloira@live.com	MÃOS QUE FAZEM
22	MARIA APARECIDA GARCIA DOS SANTOS	R. VICENTE DE CARVALHO, 363	18 99105-2928	CROCHÊ E ENTRELACEMENTO	Mariagarcia1212@gmail.com	MÃOS QUE FAZEM

Inventário da Oferta Turística
Araçatuba / SP



23	LUANA CLINEIA ISIDORO LEITE	R. MARCELA MARQUES D SILVA, 163	18 98189-8878 18 3621-3210	BRINCOS, COLARES, PULSEIRAS, CACHAÇA ARTESAN.	indialuanaleite@gmail.com	ESTAÇÃO TAVEIRA
24	MARIA CONCEIÇÃO DA SILVA	R. AFONSO PENA, 2.000	18 99191-3985	BONECAS DE PANO E BRINQUEDOS	mariadasilvaconceicao01@g mail.com	MÃOS QUE FAZEM
25	RAILDA VIEIRA LOPES MARIANA	R. RUA ALAGOAS, 146	18 98177-7831 18 3622-7958	CROCHÊ E TRICÔ (PANOS DE PRATO, TAPETE DE BARBANTE, BLUSAS, ETC)	raildavieira.lopes@gmail.com	MÃOS QUE FAZEM
26	ANA CLAUDIA FRANCO SANDOVAL LONARDONE	Sítio Doce	18 99731-3698	DOCES EM COMPOTAS	analonardone27@gmail.com	

Fonte: Banco de dados da Secretaria Municipal de Turismo, 2021.



7.3 Serviços Bancários

Quadro 36 – Bancos Araçatuba.

Banco	Endereço	Telefone
Banco Bradesco	Avenida Waldemar Alves, nº 400	(18) 3608-5655 / (18) 3609-1920
Banco Bradesco	Rua Marechal Deodoro, nº 64	(18) 3441-2697 / (18) 3607-8286 / (18) 3607-8260 / (18) 3607-8271
Banco Bradesco	Rua Brasil, nº 418	(18) 3608-8795 / (18) 3621-4069
Banco Bradesco	Avenida Fico, nº 360	(18) 3608-8199
Banco Bradesco	Rua Marcilio Dias, nº 1183	(18) 2103-5450 / (18) 3622-2218
Banco do Brasil	Rua Marechal Deodoro, nº 1394	(18) 3623-8055
Banco do Brasil	Rua Brasil, nº 495	(18) 3623-0199
Banco do Brasil	Rua Marcilio Dias, nº 1141	(18) 3622-1684
Banco do Brasil	Avenida Fico, nº 602	(18) 2102-1530
Banco do Brasil	Praça Maurício Martins Leite, nº 60	(18) 3622-2450 / (18) 3622-2432
Banco do Brasil	Praca Rui Barbosa, nº 322	(18) 4003-3001 / (18) 3333-3333
Banco Itaú	Rua Marcilio Dias, nº 1166	(18) 3117-4750
Banco Itaú	Rua Luiz Pereira Barreto, nº 76	(18) 3636-2323 / (18) 3636-2320
Banco Itaú	Rua Brasil, nº 94	(18) 3519-4900
Banco Mercantil do Brasil	Rua Oswaldo Cruz, nº 36	(18) 2102-2800
Banco Safra	Rua Floriano Peixoto, nº 73	(18) 2102-7300
Banco Santander	Rua Marcilio Dias, nº 1203	(18) 3607-1050
Banco Santander	Rua Oswaldo Cruz, nº 35	(18) 3636-3100
Banco Santander	Rua Floriano Peixoto, nº 120	(18) 4004-3535
Banco Santander	Rua Coelho Neto, nº 73	(18) 3623-8868



Banco Santander	Rua Vasco da Gama, nº 177	(18) 3623-1370
Caixa Econômica Federal	Avenida do Fico, nº 410	(18) 3607-0500
Caixa Econômica Federal	Praça Rui Barbosa, 300 Km 43	(18) 2102-7600 / (18) 3608-2209
Caixa Econômica Federal	Rua Brasil, nº 94	(18) 3117-0100
Caixa Econômica Federal	Rua Baguaçu, nº 1530	(18) 3608-9961
Caixa Econômica Federal	Praça Nove de Julho, nº 285	(18) 2101-8100
Sicoob Coopcred	Rua José Bonifácio, nº 322	(18) 3624-9888 / (18) 3624-9538

Fonte: Banco de dados da Secretaria Municipal de Turismo, 2021.

7.4 Serviços Mecânicos

Quadro 37 – Mecânicos

Estabelecimento	Endereço	Telefone
A.M Mecânica	Av Jorge Mellen Rezek, 3270 - Rosele	189701-3203
Ajm Mecânica Manarelli	Rua Nilo Peçanha, 335 - Paraíso	183623-7216
Alan Auto Mecânica	Av Odorindo Perenha, 227 - Umuarama	183622-3937
Alemão Auto Center	R Antônio Floriano Petia, 93 - Jussara	183631-4511
Am Mecânica	R Marcilio Dias, 981 - Paraíso	1899138-0930
Anselmo Auto Mecânica	R Siqueira Campos, 814 - Vila Carmo	183623-1635
Auto Car Centro Automotivo	Rua Aguapei, 1711 - Jardim do Prado	183609-1313
Auto Mecânica 4 Rodas	R Tibiriça, 7 - Vila Industrial	183621-7167
Auto Mecânica Abc	R Fico, 451 - São Joaquim	183621-3791
Auto Mecânica Amizade	R Álvares de Azevedo, 13143 - Ipanema	183304-6525
Auto Mecânica Avenida	Av Waldemar Alves, 1861 - Vila Industrial	183624-2712
Auto Mecânica Js	Av Ibirapuera, 635 - Planalto	183622-6045

Inventário da Oferta Turística
Araçatuba / SP



Bognar Serviços Automotivos	R Quinze de Novembro, 779 - Vila Mendonça	183301-4080
Auto Mecânica Apollo	R Chile, 501 - São João	183608-6675
Auto Mecânica Baguaçu	Av Baguaçu, 2444 - Alvorada	183608-1050
Auto Mecânica Birigui	R Castro Alves, 404 - São Joaquim	183623-3948
Auto Mecânica Coroados	R Sebastiao Carvalho Rico, 453	183622-7563
Auto Mecânica Dall'oca	R Paraguai, 163 - Vila Carvalho	183621-1054
Auto Mecânica Doze Outubro	R Doze de Outubro, 25 - São Joaquim	183622-4303
Auto Mecânica Hotcar Preparações	R Julio Prestes, 603 - Planalto	183117-5954
Auto Mecânica Jeová Rafah	R Manoel Pereira Mil Homens, 51 - São Vicente	183623-6492
Auto Mecânica Joatt	R Marechal Deodoro, 1879 - Vila Carvalho	183622-1066
Auto Mecânica Js	Av Ibirapuera, 635 - Planalto	183622-6045
Auto Mecânica Latina	R Antônio Gomes do Amaral, 344 - Santana	183621-6473
Auto Mecânica Liberdade	R Aguapei, 1100 - Vila Carvalho	183623-7376
Auto Mecânica Luquinha	Av Ibirapuera, 1336 - Planalto	183609-8082
Auto Mecânica Miguel	R Manoel Carvalho Santana, 729 - Umuarama	189713-0682
Auto Mecânica Pedro Janser	R Pedro Janser, 577 - Jardim América	1899704-9781
Auto Mecânica Poletto	R Gonçalves Ledo, 283 - São Joaquim	1899705-1207
Auto Mecânica Polo	R Silvio Russo, 1527 - Agua Branca	1899135-5812
Auto Mecânica SS	R Antônio Pires do Rio, 435 - Amizade	1899101-2660
Auto Mecânica São Judas Tadeu	R Herve Cordovil, 320 - Ipanema	183624-5150
Auto Mecânica Top Motores	R Luiza de Marillac, 911 - Ipanema	1899740-3642
Auto Mecânica Tostão	Rua Ana Nery, 674 - Ipanema	183624-5260
Auto Mecânica Valter e Filhos	R Maria Madeu Falco, 658 - Presidente	183609-1768
Auto Mecânica Zonzini	R Saldanha Marinho, 570 - São Joaquim	183622-3596

Inventário da Oferta Turística
Araçatuba / SP



Auto Mecânica Fredinho	R Abilio Mendes de Oliveira Júnior, 237	183622-3925
Auto Performance Preste Maia	Av Prestes Maia, 1067 - Planalto	1899673-5833
Bore Auto Mecânica Automotiva	R Osvaldo Aranha, 96 - Guanabara	183631-7893
Bosch Mecânica Yamase	Rua América do Sul, 1060 - Jardim Brasília	183117-7511
Camargo Diesel	R Cussy de Almeida Júnior, 3296 Conj Hab Pedro Perri	183621-6097
Cemifa Mecânica Diesel	R Marcos Toquetão, 646 - Jussara	183622-7656
Centro Automotivo Araçatuba	R Marcilio Dias, 1986 - Boa Vista	1898188-1438
Centro Automotivo Bognar	R Pedro Janser, 400 - Jardim Aclimação	183621-4083
Centro Automotivo Caetano	R José Caetano Ruas, 545 - Monte Carlo	183621-2984
Centro Automotivo Lourenço	R Torres Homem, 1068 - Vila Santa Maria	183301-3081
Claudio's Auto Mecânica	Av Baguaçu, 2496 - Alvorada	183609-3679
D'souza Auto Mecânica	R Rodamant Ferreira, 653 - Residencial NobreVille	1898145-7033
Dagocar Mecânica	R Ernesto Kohl, 105 - Conj Hab Antônio Pagan	1899788-5099
Dall'oca Centro Automotivo	R Doutor Luiz Nogueira Martins, 596 - São João	183301-9965
Dan Car Auto Mecânica	R São Roque, 524 - Vila Industrial	183623-6343
Dema Mecânica	R Aguapei, 1535 - Vila Nova	183301-1676
Diego Auto Mecânica	R Santo André, 363 - Chácaras TV	183117-6173
Dinâmica Oficina Mecânica	R José Caetano Ruas, 1029 Palmeiras	183608-4484
Dirceu Auto Mecânica	R Aluísio de Azevedo, 413 - Novo Paraíso	183624-2321
Dirceu Mecânico	R Pedro Janser, 169 - Jardim América	1899768-6477
Du Kar Oficina Mecânica	R Porangaba, 276 Vila Industrial	183623-4737
D'car Mecânica Automotiva	R Porangaba, 1504 - Planalto	1899135-7913
Edcar Auto Center	R Marcilio Dias, 1916 - Boa Vista	183621-4826
Elton Auto Center	Av Jorge Mellen Rezek, 3147 - Parque Insustrial	183301-9125



Fenix Auto Center	Av Prestes Maia, 1514 - Amizade	1899779-8652
Ferrari Auto Center	Rua Alvorada, 274 - Alvorada	183304-7260
Fidu Chico	Rua do Fico, 1729 - Santana	1899804-2178
Fox Centro Automotivo	R Imaculado Coração de Maria, 480 - Novo Paraíso	183609-1512
Fredcar Auto Center	R Antônio Pires do Rio, 389 - Amizade	183608-6506
Fênix Auto Center	Av Ibirapuera, 1105 - Palmeiras	1899740-0444
Guga Autocar	R Prestes Maia, 150 - Boa Vista	183304-8111
Ha3 Auto Center	R Paraíso, 282 - São Vicente	183622-1421
Irmãos Bergamo	R Marcilio Dias, 1277 - Novo Paraíso	18 3623-2804
J. Toquetão Centro Automotivo	R Marjor Mendonça, 271 - Vila Mendonça	183623-3846
J.A Salatine	R Airton José Felipini, 692 - Concórdia III	183621-7872
J.R.S. Ata Peças e Serviços	R Júlio Streicher, 322 - Jardim do Prado	183301-9330
Jomar Diesel	R Amadeu Vuolo, 208 - Verde Parque	183441-0732
Junior Auto Mecânica	R Manoel Carvalho Santana, 347 - Umuarama	1899709-6466
Lucas Car	R dos Fundadores, 3791 - Vila Mendonça	1899694-3501
Majo Diesel	R Almir Rodrigues Bento, 50 - Jardim América	183623-2426
Malinha Oficina Mecânica	R Altino Arantes, 541 - Dona Amélia	183623-1757
Marcelo Mecânica Auto Center	Av Waldemar Alves, 448 - São Vicente	183622-7039
Marcha Lenta Oficina Mecânica e Auto Center	R Renato Werneck, 294 - Dona Amélia	183625-5026
Martelinho de Ouro 2	R Bandeirantes, 1380 - Jardim Sumaré	1899618-9498
MB Diesel	R Abel Mendes, 82 - Res Jardim Centenário	183624-2696
Mecânica Ricardo		1899624-8492
Mecânica Scavassa	R Pindorama, 115 - Conj Hab Nossa Senhora Aparecida	1898809-1844
Mecânica Bom Jesus	Av Saudade, 2436 - Saudade	183631-1297

Inventário da Oferta Turística
Araçatuba / SP



Mecânica Daniel	R Joaquim Cândido, 1795 - Conj Hab Hilda Mandarinó	183621-5870
Mecânica Doctor Car	R Marcilio Dias, 2456 - Planalto	1899646-0665
Mecânica Freitas	Av Manoel Martins Guerra, 108 - Conj Hab João Batista Botelho	183621-0993
Mecânica Interlagos	R João Máximo de Carvalho, 31 - Jardim Sumaré	183623-3005
Mecânica Lincoln	Av Prestes Maia, 29 - Conj Hab Vicente Luiz Grosso	183301-6161
Mecânica Móvel	R Anselmo Manarelli, 88 Santana	183608-2419
Mecânica Paulista	R Amadeu Vuolo, 692 - Verde Parque	1898111-4090
Mecânica São Rafael	R Barão do Triundo, 843 - Paraíso	1899714-4205
Mecânica de Autos Jcar	R Pedro Janser, 203 - Jardim América	1899714-7854
Mecânica em Geral	R José Caetano Ruas, 545 - Monte Carlo	1899808-4411
Monticar Mecânica de Autos	R Jardim Sumaré, 174-B - Jardim Sumaré	183623-9947
Moretti Centro Automotivo	R Araçatuba, 209 - Alvorada	1899797-1784
Multimarcas Centro Automotivo	R Cussy de Almeida Júnior, 2764 - Vila Nova	183623-2702
Nadocar Mecânica Automotiva	R Shimo Tada, 261 - São Rafael	1899799-1425
Nascar Centro Automotivo	Av Odorinho Perenha, 1239 - Umuarama	183621-6731
Oficina Hamaguti	R Doutor Dirceu de Moraes, 52 - Planalto	183623-3725
Oficina Mecânica Cometa	R Marechal Deodoro, 1219 - São João	183441-2576
Oficina Mecânica Druzian	R América do Sul, 1202 - Jardim Brasília	1899723-4533
Oficina São Francisco	R André Risolia, 411 - Paraíso	183624-2655
Oficina do Zé Vieira	R Domingos Borégio, 147 - Presidente	183621-0524
Oficina e Auto Mecânica Issakaji	R Barão do Triunfo, 252 - São Joaquim	183623-6125
Og Auto Mecânica	Rua América do Sul, 1145 - Jardim Brasília	183624-6364
Paulicéia Mecânica	Av Dois de Dezembro, 440 A - Dona Amélia	183622-8850
Pitcar Auto Center	R São Gabriel, 289 - Vila Industrial	183608-1009



Prado Auto Mecânica	R Saldanha Marinho, 2080 - Novo Pariso	183622-1984
Pro Motos Garage	R Humberto de Campos, 885, Conj Hab Ivo Tozzi	1899641-2623
Quality Serviços Automotivos	R Belém, 63 - Jardim do Prado	183301-1036
RA Hidráulica	R Porangaba, 449 - Vila Industrial	183622-0637
Robcar Mecânica	R Natalino Penna, 274 - Água Branca II	1898368-6202
Rodezio Centro Automotivo	R Nossa Senhora do Rosário, 209 - Jardim Nova York	183624-9852
Sos Truck Oficina Móvel	R Professora Judith Marchareth, 326 - Chácara TV	189623-3966
Souza Oficina Mecânica	R Manoel Carvalho Santana, 514 - Umuarama	1899790-6837
Star Lub	Av Waldemar Alves, 18 - Planalto	183301-3344
Stop Car Pneus	Av Odorinho Perenha, 340 - Umuarama	1898193-3201
Tecno Mecânica	R Brigadeiro Faria Lima, 2503 - São José	183622-2862
Terasaka Auto Mecânica	R Marcos Toquetão, 852 - Jussara	183304-6037
Thiago Performance Auto Mecânica	Av Prestes Maia, 71 - Boa Vista	1898102-3979
Total Centro Automotivo	Av José Ferreira Batista, 3013 - Dona Amélia	183301-2365
Toyoutec Oficina Mecânica	Av Prestes Maia, 2990 - Ipanema	183623-9108
Vilson Auto Mecânica		1899612-1220
Will Suspensões	R Jatyr Marostegan, 41 B - Concordia I	183304-5063
William Pereira Costa Brito	R Carlos Corbucci, 450 - Concórdia I	189665-0281

Fonte: Banco de dados da Secretaria Municipal de Turismo, 2021.

7.5 Postos de Combustível

Quadro 38 – Postos de Combustível

Razão Social	Endereço	Bairro	Vinculação a Distribuidor
Posto Canal 1 Araçatuba Ltda	Rua Brasil, 486	Centro	Ipiranga

Inventário da Oferta Turística
Araçatuba / SP



Auto Posto Aguapei Araçatuba Ltda	Rua Aguapei, 970	São João	Bandeira Branca
Auto Posto Tigrinho Araçatuba Ltda	Rua Antonio G.Do Amaral, 628	Santana	Raizen
Auto Posto Manhattam De Araçatuba Ltda	Avenida Brasilia, 2.148	Jd. Nova York	Raizen
Auto Posto Absoluto Ltda	Rua Anhanguera, S/N	Jardim Brasilia	Ipiranga
Auto Posto Araçatuba Ltda	Rua Marcilio Dias, 2320	Planalto	Bandeira Branca
Auto Posto Ibirapuera Araçatuba Ltda	Avenida Ibirapuera, 949	Jardim Planalto	Vibra Energia
Auto Posto Pitangueiras Araçatuba Ltda Em	Rua Das Rosas, 100	Jardim Do Trevo	Ipiranga
Verbena & Cia Ltda	Rua Marcilio Dias, 2100	Jardim Planalto	Ipiranga
Auto Posto Bremen Araçatuba Ltda	Avenida Odorindo Perenha, 976	Jd Umuarama	Bandeira Branca
Auto Posto Colina Araçatuba Ltda	Avenida Da Saudade, 1334	Saudade	Raizen
Adilson E Fernando Auto Posto Ltda	Avenida Prestes Maia, 3000	Jardim Ipanema	Ipiranga
Auto Posto Rio Branco De Araçatuba Ltda	Avenida Jose Ferreira Batista, 1352	Dona Amelia	Ipiranga
A Rotatória Posto E Conveniência Ltda	Avenida Brasilia, 1712	Vila São Paulo	Bandeira Branca
Sanches Weiler Comercio De Combustíveis Ltda	Avenida Waldir Felizola De Moraes, 1200	Jardim Paulista	Vibra Energia
Express Comercio De Combustíveis E Lubrificantes Ltda	Avenida Baguaçu, 2686	Jardim Alvorada	Ipiranga
Dallas Centro De Abastecimento De Combustíveis Ltda	Rua Cussy De Almeida Junior, 2350	Vila Carvalho	Vibra Energia
Andre Luis Zago Combustíveis Araçatuba Eireli	Rua Cussy De Almeida Junior, 1796	Higienopolis	Raizen
Tropical Centro De Abastecimento De Combustíveis Ltda	Avenida Jorge Mellem Rezek, 2924	Planalto	Vibra Energia
America Centro De Abastecimento De Combustíveis Ltda	Rua Edgar Jardim Bastos, 48	Jardim Nova Iorque	Ipiranga

Inventário da Oferta Turística
Araçatuba / SP



Posto De Combustíveis Flex Araçatuba Ltda	Rua Marcilio Dias, 317	São Vicente	Raizen
Santos E Galego Comércio De Combustíveis Ltda.	Rua Humaita, 491	Vila Mendonça	Bandeira Branca
Auto Posto Jumbo Jet Petróleo Ltda	Rodovia Elyeser Montenegro Magalhaes, Km 53	Zona Rural	Ipiranga
Pratis & Bertassi Comercio De Combustíveis Ltda.	Rua Dos Fundadores, 2460	Jardim Umuarama	Bandeira Branca
Uni Auto Posto De Araçatuba Ltda	Avenida Joaquim Pompeu De Toledo, 25	Parque Baguaçu	Ipiranga
W. Demo De Moraes Combustíveis Ltda.	Rua Quinze De Novembro, 236	Centro	Bandeira Branca
Auto Posto Amizade Araçatuba Ltda.	Avenida Luis Pereira Barreto, 826	Centro	Ipiranga
Martins & Sarmiento Ltda	Avenida Ibirapuera, 1.550	Palmeiras	Bandeira Branca
Auto Posto Monezi Ltda	Rua Bolivia, 764	Vila Industrial	Bandeira Branca
Paulo Rogério Rosseto De Melo	Rua Marcilio Dias, 386	São Vicente	Bandeira Branca
Premmium Posto De Combustíveis De Araçatuba Ltda	Rua Valentim Sgarbosa, 451	Avenida	Vibra Energia
Jussara Auto Posto Araçatuba Ltda	Rua Manoel Pires, 95	Jardim Esplanada	Bandeira Branca
Posto J3 Araçatuba Ltda	Avenida Dos Aracas, 1400	Centro	Bandeira Branca
Posto De Serviços Vila Carvalho De Araçatuba li Ltda.	Rua Aguapei, 1172	Vila Carvalho	Bandeira Branca
Auto Posto Shopping Aguapei Ltda	Via De Acesso João Cazerta (Ate 2399 E Rua Aguapei), 2656	Guanabara	Vibra Energia
Auto Posto Rondon Jussara Ltda	Rua Marcos Toquetao, 768	Jussara	Vibra Energia
Ednea Ferreira Rodrigues Combustíveis	Rua Anselmo Manarelli, 533	Santana	Bandeira Branca
Atlanta Rota Shopping Comercio De Combustíveis Eireli	Avenida Governador Mario Covas, 3601	Jardim America	Raizen

Inventário da Oferta Turística
Araçatuba / SP



V L M Comercio De Combustíveis Ltda	Avenida Joaquim Pompeu De Toledo, 1400	Vila Estadio	Ipiranga
Posto Uni São João Comercio De Combustíveis Ltda	Rua Marechal Deodoro, 1169	São João	Bandeira Branca
Luis A. L. De Sousa Auto Posto Eireli	Rua Marcilio Dias, 1693	Boa Vista	Vibra Energia
Auto Posto Eliezer Águas Claras Ltda	Rua Brigadeiro Faria Lima, 4113	Residencial Aguas Claras	Vibra Energia
Rodoposto Paraíso Eireli	Rua Saldanha Marinho, 1812	Novo Paraiso	Alesat
E. G. Da Silva Marques Posto E Serviços	Rodovia Senador Teotonio Vilela (Do Km 7,500 Ao Km 9,500), S/N	Alvorada	Bandeira Branca
Auto Posto Macedo Combustíveis Eireli	Rua Dos Fundadores, 257	São Joaquim	Bandeira Branca
Palácio Petróleo Centro De Abastecimento Eireli	Rua Dos Fundadores, 1641	Santa Luzia	Bandeira Branca
Julio Castilho Combustíveis E Construções Eireli	Rua Aguapei, 100	Centro	Vibra Energia
Posto Uni Icaray Ltda	Avenida Joaquim Pompeu De Toledo, 1631	Icaray	Ipiranga
Zago Comercio De Combustíveis Araçatuba Ltda	Avenida Prestes Maia, 1566	Amizade	Bandeira Branca
J.P.T. De Queiroz Combustíveis Eireli	Rua General Glicerio, 161	Centro	Bandeira Branca
Albino & Guarnieri Ltda	Avenida Brasilia, 1358	Vila Santa Maria	Ipiranga
Posto Pantera Eireli	Avenida Luiz Pereira Barreto, 352	Centro	Bandeira Branca
Posto Cisne Branco Ltda	Avenida Cussy De Almeida, 2530	Vila Nova	Raizen
Auto Posto Cacique Ii Ltda	Rodovia Marechal Rondon, S/N	Zona Rural	Vibra Energia
Auto Posto Itaipu Araçatuba Ltda	Avenida Jorge Mellem Rezek, 3051	Jardim Parque Industrial	Raizen
Vieira & Filhos Araçatuba Ltda	Avenida Waldemar Alves, 1111	Industrial	Vibra Energia

Inventário da Oferta Turística Araçatuba / SP



Auto Posto Aviação Araçatuba Ltda	Rua Arthur F Da Costa, 90	Aviacao	Vibra Energia
--------------------------------------	------------------------------	---------	---------------

Fonte: Banco de dados da Secretaria Municipal de Turismo, 2021.